Holmestrand kommune

Planbestemmelser og retningslinjer

Kommuneplanens arealdel 2023-2035

Formannskapet 24.05.2023
Formannskapet 01.02.2024
Formannskapet 29.05.2024
Kommunestyret 19.06.2024

INNHOLDSFORTEGNELSE

1. GENERELLE BESTEMMELSER 6
§ 1.1 RETTSVIRKNING (PBL § 11-6) 6
§ 1.2 BYGGEGRENSE MOT SJØ (PBL § 1-8) 6
§ 1.3 REGIONALE PLANBESTEMMELSER (PBL § 8-5) 6
§ 1.4 FORHOLDET MELLOM KOMMUNEPLANENS AREALDEL OG KOMMUNEDELPLAN (PBL § 1-6) .. 7
§ 1.5 FORHOLDET MELLOM KOMMUNEPLANENS AREALDEL OG ELDRE REGULERINGSPLANER (PBL § 1-6……. 7
§ 1.6 KRAV OM REGULERINGSPLAN (PBL § 11-9, PKT. 1) 8
§ 1.7 UNNTAK FRA KRAV OM REGULERINGSPLAN (PBL § 11-10, PKT. 1) 9
§ 1.8 UTBYGGINGSAVTALER (PBL § 11-9, PKT. 2) 10
§ 1.9 INFRASTRUKTUR (PBL § 11-9, PKT. 3) 10
§ 1.10 REKKEFØLGEKRAV (PBL § 11-9, PKT. 4) 12
§ 1.11 BYGGEGRENSER (PBL § 11-9, PKT. 5) 12
§ 1.12 UTBYGGINGSVOLUM OG FUNKSJONSKRAV (PBL § 11-9, PKT. 5) 14
§ 1.13 MILJØKVALITET, ESTETIKK, NATUR, LANDSKAP OG GRØNNSTRUKTUR (PBL § 11-9, PKT. 6). 17
§ 1.14 BEVARING AV BYGNINGER OG KULTURMILJØ (PBL § 11-9, PKT. 7) 19
§ 1.15 MILJØOPPFØLGING OG -OVERVÅKING (PBL § 11-9, PKT. 8) 20

2. BEBYGGELSE OG ANLEGG (PBL § 11-10, jf. § 11-9, nr. 1-9) 22
§ 2.1 BOLIGBEBYGGELSE 22
§ 2.2 FRITIDSBEBYGGELSE 25
§ 2.3 SENTRUMSFORMÅL 26
§ 2.4 FORRETNINGER 27
§ 2.5 OFFENTLIG ELLER PRIVAT TJENESTEYTING 28
§ 2.6 FRITIDS- OG TURISTFORMÅL 28
§ 2.7 NÆRINGSBEBYGGELSE 29
§ 2.8 IDRETTSANLEGG 31
§ 2.9 ANDRE TYPER BEBYGGELSE OG ANLEGG 31
§ 2.10 KOMBINERT BEBYGGELSE- OG ANLEGGSFORMÅL 32

3. SAMFERDSEL OG TEKNISK INFRASTRUKTUR (PBL § 11-7, NR. 3) 34
§ 3.1 LØSNINGER FOR GÅENDE OG SYKLENDE 34
§ 3.2 HAVN 34

4. LANDBRUKS,- NATUR- OG FRILUFTSFORMÅL (PBL § 11-7, NR. 5) 35
§ 4.1 NÆRINGSBEBYGGELSE SOM IKKE ER TILKNYTTET STEDBUNDEN NÆRING (PBL § 11-11, NR. 1-2) 35
§ 4.2 UTFORMING AV BYGNINGER I LANDBRUK(PBL § 11-11, NR. 1) 35
§ 4.3 FRADELING AV GÅRDSTUN 35
§ 4.4 KÅRBOLIG (PBL § 11-11, NR. 1) 35
§ 4.5 FRADELING KÅRBOLIG UTEN TILKNYTNING TIL GÅRDSTUNET 35
§ 4.6 OMDISPONERING AV DRIFTSBYGNINGER I GÅRDSTUN 35
§ 4.7 FORBUD MOT BESTEMTE ANGITTE TILTAK LANGS VANN OG VASSDRAG (PBL § 11-11, PKT. 5, JF. § 1-8 SISTE LEDD) 36
§ 4.8 I 100-METERSBELTET LANGS SJØEN 37
§ 4.9 BOLIG- OG FRITIDSBEBYGGELSE I 100-METERSBELTET 37
§ 4.10 LNF SPREDT BOLIGBEBYGGELSE (PBL § 11-11, NR. 2 OG § 11-9, PKT. 1) 37
§ 4.11 LNF SPREDT FRITIDSBEBYGGELSE (PBL 11-1, NR. 2) 40

§ 4.12 EKSISTERENDE FRITIDSBEBYGGELSE I LNF-OMRÅDER LANGS EIKERENVASSDRAGET UTENFOR HENSYNSONE 110 FOR FRIKKEVANNSKILDEN EIKEREN (§ 11-11, NR.2 OG § 11-9, NR.3)……41

5. BRUK OG VERN AV SJØ OG VASSDRAG, MED TILHØRENDE STRANDSONE (PBL § 11-7 NR.6)..... 42

§ 5.1 FELLESBESTEMMSELSER FOR BRUK OG VERN AV SJØ OG VASSDRAG (PBL §§ 1-8 OG 11-11, NR 5)……..... 42

§ 5.2 BRYGGER..... 42

§ 5.3 FRILUFTSOMRÅDER I SJØ..... 42

6. HOLMESTRAND BYSENTRUM (PBL § 11-9, PKT. 5-7 OG § 11-7 NR.1, 2, 3)..... 43

§ 6.1 PARKERING I BYSENTRUM (PBL § 11-9, NR. 5)..... 44

§ 6.2 FELLES PARKERINGSANLEGG (PBL § 11-9, PKT. 5)..... 47

§ 6.3 FORTETTING OG BYGGEHØYDER (PBL § 11-9, NR. 5)..... 44

§ 6.4 FUNKSJONER..... 47

§ 6.5 ESTETIKK – UTFORMING OG PLASSERING AV BEBYGGELSE (PBL 11-9, NR. 6)..... 47

§ 6.6 LANDSKAPSELEMENTET HOLMESTRANDSFJELLET-FJELLSKRENTEN (PBL 11-9, NR. 6) 48

§ 6.7 ALLMENT TILGJENGELIG SJØFRONT OG STRANDLINJE – HAVNEPROMENADEN OG KYSTSTIEN (PBL 11-9, NR. 6)..... 48

§ 6.8 VIKTIGE BYROM OG FELLESAREALER (PBL § 11-9, NR. 6)..... 49

§ 6.9 BEVARING AV KULTURMINNER OG KULTURMILJØ (PBL § 11-9, NR. 7) 49

§ 6.10 TRANSFORMASJONSOMRÅDET NORDBYEN - H810 KRAV OM FELLES PLANLEGGING 50

§ 6.11 TRANSFORMASJONSOMRÅDET HAKAN-TRANA (GNR/BNR 127/91, 116, 124, 125 M.FL.) ... 52

§ 6.12 NEDRE GAUSEN MED HAGEANLEGG (GNR/BNR 129/91) 52

7. HENSYNSONER (PBL § 11-8) 54

§ 7.1 SIKRINGS-, STØY- OG FARESONER MED ANGIVELSE AV FAREÅRSAK ELLER MILJØRISIKO (PBL § 11-8 A)……54

§ 7.2 HENSYN TIL LANDBRUK, REINDRIFT, MINERALRESSURSER, FRILUFTSLIV, GRØNNSTRUKTUR, LANDSKAP ELLER BEVARING AV NATURMILJØ ELLER KULTURMILJØ, MED ANGIVELSE AV INTERESSE (PBL § 11-8 C) 58

7.3 BÅNDLEGGING I PÅVENTE AV VEDTAK ETTER PLAN- OG BYGNINGSLOVEN ELLER ANDRE LOVER, ELLER SOM ER BÅNDLAGT ETTER SLIKT RETTSGRUNNLAG (PBL § 11-8 d)..... 60

§ 7.4 KRAV OM FELLES PLANLEGGING FOR FLERE EIENDOMMER, HERUNDER MED SÆRLIGE SAMARBEIDS- ELLER EIERFORMER, SAMT OMFORMING OG FORNYELSE (PBL § 11-8 E)..... 61

1. GENERELLE BESTEMMELSER

§ 1.1 RETTSVIRKNING (PBL § 11-6)

Plankartet med arealformål og hensynsoner samt bestemmelsene til kommuneplanens arealdel, er juridisk bindende. Retningslinjer er veiledende.

§ 1.2 BYGGEGRENSE MOT SJØ (PBL § 1-8)

Byggegrense mot sjø er fastsatt i plankart i byggeområder.

Retningslinjer:
Utenfor fastsatt byggegrense i byggeområder trer byggeforbudet i 100-metersbeltet inn, jf. pbl § 1-8.

§ 1.3 REGIONALE PLANBESTEMMELSER (PBL § 8-5)

§ 1.3.1 Lokalisering og dimensjonering av store handelsetableringer og forbud mot handels etableringer langs E 18 (RPBA §§ 1 og 2)

<u>Lokalisering og dimensjonering av store handelsetableringer</u>
Etablering av handelsvirksomhet med et samlet bruksareal på over 3 000 kvm eller utvidelse til over 3 000 kvm samlet bruksareal er bare tillatt i by- og større tettstedssentre eller andre områder for handel, slik disse er lokalisert og avgrenset i kommuneplanens arealdel eller kommunedelplan, jf. retningslinje 6 og 7 i RPBA.

<u>Forbud mot handelsetableringer langs E 18</u>
Det tillates ikke etablering av handelsvirksomhet i et belte på en km på hver side av E 18. Forbudet gjelder ikke områder som inngår i by- og større tettstedssentre eller andre områder for handel, slik disse er lokalisert og avgrenset i kommuneplanens arealdel eller kommunedelplan, jf. retningslinje 6 og 7 i RPBA.

Retningslinje:
I retningslinje 6 i RPBA heter det at: «… etablering og utvidelse av handelsvirksomhet skal skje i områder avsatt til sentrumsformål eller andre formål som hjemler handel i kommuneplanens arealdel. Generelt unntatt for kravet om slik overordnet planmessig avklaring er:

- *Handelsetableringer og/eller utvidelser av handelsvirksomhet inntil 1 000 kvm samlet bruksareal.*
- *For etableringer og/eller utvidelser inntil 3 000 kvm samlet bruksareal kan kommunen etter en skjønnsmessig vurdering av virkningen på eksisterende by- og tettstedssentre, fravike kravet.*

I mindre tettstedssenter tillates etablering av handelsvirksomhet med samlet bruksareal inntil 3 000 kvm. Etablering og utvidelse av handelsvirksomhet utover 3 000 kvm bruksareal krever en overordnet planmessig avklaring med handelsanalyse. Handelsanalysen skal utarbeides i samsvar med føringer gitt i avsnittet om handelsanalyse. Etablering av handelsvirksomhet med et samlet bruksareal på over 3 000 kvm eller utvidelse til over 3 000 kvm samlet bruksareal er bare tillatt i by- og større tettstedssentre eller andre områder for handel, slik disse er lokalisert og avgrenset i kommuneplanens arealdel eller kommunedelplan. Det tillates ikke etablering av handelsvirksomhet i et belte på en km på hver side av E 18. Forbudet gjelder ikke områder som inngår i by- og større tettstedssentre eller

andre områder for handel, slik disse er lokalisert og avgrenset i kommuneplanens arealdel eller kommunedelplan».

RPBA (side 56) legger ingen begrensninger på handelsetableringer i følgende større by- og tettstedssentre i Holmestrand: Holmestrand, Hof og Sande. Videre sier RPBA at i følgende mindre tettstedssentre kan kommunen vedta handelsetablering inntil 3 000 kvm BRA: Eidsfoss, Gullhaug, Selvik og Sundbyfoss.

I retningslinje 7 i RPBA heter det at «…andre områder for handel avsettes etter en overordnet planmessig avklaring med tilhørende handelsanalyse. Handelsanalysen skal utarbeides i samsvar med føringer gitt i avsnittet om handelsanalyse. Områdene skal være knyttet til eksisterende byer og tettsteder, og dimensjoneres og tilpasses byen eller tettstedet de er knyttet til. Det skal fastsettes maks tillatt utbygget bruksareal for området samlet, innenfor en bestemt tidsperiode, slik at handelsetableringer ikke gir negative konsekvenser for eksisterende by- og tettstedssentre».

§ 1.4 FORHOLDET MELLOM KOMMUNEPLANENS AREALDEL OG KOMMUNEDELPLAN (PBL § 1-6)

Ved motstrid gjelder kommuneplanens plankart og bestemmelser foran kommunedelplan.
Så fremt det ikke er motstrid mellom kommuneplan og kommunedelplan, detaljerer kommunedelplanens plankart og bestemmelser arealbruken innenfor planområdet.

<u>Kommunedelplan bysentrum 90001</u>
Kommunedelplanens plankart er et «hjelpekart» som detaljerer arealbruk og områdeinndeling innenfor bysentrum (avgrenset av planområdet til kommunedelplanen).

§ 1.5 FORHOLDET MELLOM KOMMUNEPLANENS AREALDEL OG ELDRE REGULERINGSPLANER (PBL § 1-6

§ 1.5.1 Hovedregel

1) Ved motstrid skal kommuneplanens plankart og bestemmelser gjelde foran reguleringsplaner vedtatt før kommuneplanens arealdel (heretter eldre reguleringsplaner). Der det ikke er motstrid skal kommuneplanens bestemmelser og retningslinjer supplere gjeldende reguleringsplaner og kommunedelplaner.

   Der eldre reguleringsplaner har samsvarende arealformål som kommuneplanens arealdel, skal detaljer i reguleringsplanen (plankart og bestemmelser) som naturlig hører til hovedformålet i reguleringsplanen ved motstrid gjelde foran kommuneplanens arealdel.

2) Der hvor eldre reguleringsplaner setter begrensinger i garasjestørrelsens BRA/BYA, tillates garasje oppført inntil 50 m² BRA/BYA såfremt øvrige reguleringsbestemmelser er oppfylt innenfor tomtearealet. Maks. gesims-/mønehøyde skal ikke være over 3,0 m/4,0 m over ferdig planert terrengs gjennomsnittsnivå rundt bygningen. Dette gjelder følgende eldre reguleringsplaner:

   - HOF-504-415 Bollerudlia (1993)
   - 3034 Bjønneroa – Hillestad (1995)
   - 3048 Ekebergsfeltet (1999)
   - 713005 Ekebergfeltet (1974)
   - 713006 Skafjellåsen 2 (1975)
   - 713024 Tuft (1983)
   - 713025 Skafjellåsen 4 (1985)
   - 713030 Løkkatoppen (1986)
   - 713033 Lersbryggen (1987)
   - 713034 Selvikåsen1 (1987)

- 713009 Skafjellåsen 3 (1979)
- 713015 Dunihagen utvidelse (1981)
- 713019 Bølumkollen (1981)
- 713020 Bjerkøya - Del av Bjerkøya (1982)
- 713037 Ekebergfeltet_ endring forretningstomt til boligtomt (1988)
- 713038 Ekebergfeltet endring_del av forretning til bolig (1988)
- 713074 Løkkatoppen _endring (1998)

Retningslinje:

1) *Motstrid foreligger der arealplanene har ulikt arealformål, eller ulike bestemmelser om samme forhold. Der den ene arealplanen har bestemmelser som den andre arealplanen ikke har bestemmelser om, er det ikke motstrid mellom planene, og arealplanene supplerer hverandre.*

   Dersom en plan har flere ulike hovedformål vil annet ledd bare gjelde de områdene innenfor planen som har samsvarende arealformål. Med samsvarende arealformål menes at reguleringsplanens hovedformål og kommuneplanens arealformål har samme hensikt, for eksempel boligbebyggelse. Dette vil være tilfelle der reguleringsplanen viser arealformål som naturlig hører sammen med hovedformålet, for eksempel grønnstruktur, fellesarealer til lek og opphold, parkering, interne veier, teknisk infrastruktur eller parkbelter/buffersoner i boligområder eller næringsområder.

§ 1.5.2 Unntaksregel

De eldre reguleringsplanene som er listet opp nedenfor skal gjelde foran kommuneplanens arealdel ved motstrid. Dette gjelder følgende eldre reguleringsplaner:

- 20100004 Områdeplan for Langøya gnr 8 bnr 1
- 20140002 Områdeplan Sande sentrum (med unntak av del gnr/bnr 318/4 og 318/39 med dyrka mark der kommuneplanens bestemmelser og plankart skal gjelde foran eldre reguleringsplan)
- 20150010 Områderegulering Nordre Jarlsberg Brygge
- 20180005 Områderegulering for Sande sentrum øst
- 2017040 Områdeplan for Gullhaug flerbrukshall og ny Gullhaug barnehage, gbnr. 53/56 m.fl.
- 2015027 Detaljregulering ny vei Sjøskogen – Kleivan
- 3079 Holmestrand kollektivknutepunkt

§ 1.6 KRAV OM REGULERINGSPLAN (PBL § 11-9, PKT. 1)

Det kreves reguleringsplan før gjennomføring av tiltak som er søknadspliktig etter plan- og bygningsloven §§ 20-1 innenfor arealer avsatt til utbyggingsformål etter plan- og bygningsloven § 11-7.

Retningslinje:
Med utbyggingsformål siktes det til de arealformål i plan- og bygningsloven § 11-7 som gir mulighet for utbygging. Dette inkluderer § 11-7 nr. 1 bebyggelse og anlegg, nr. 2 samferdsel og teknisk infrastruktur samt underformål oppført under nr. 5 bruk og vern av sjø og vassdrag, med tilhørende

strandsone, som gir utbyggingsmulighet i sjø. Utbyggingsformål inkluderer også masseuttak/råstoffutvinning samt småbåthavn.

§ 1.7 UNNTAK FRA KRAV OM REGULERINGSPLAN (PBL § 11-10, PKT. 1)

§ 1.7.1 Innenfor byggeområder for boligbebyggelse nåværende

Det er ikke krav om reguleringsplan for søknadspliktige tiltak etter plan- og bygningsloven i områder avsatt til formål nåværende boligbebyggelse forutsatt at tiltaket:

a) ikke inngår i hensynsoner:
   - H110 nedslagsfelt drikkevann
   - H310 ras- og skredfare og marin avsetning/marin leire
   - H320 flom
   - H390 forurenset grunn
   - H570 bevaring kulturmiljø
b) ikke er i strid med kommuneplanens bestemmelser om minste leke- og uteoppholdsareal, parkering og
c) har tilgang på nødvendig teknisk og sosial infrastruktur og
d) ikke berører fredede kulturminner og
e) ikke berører viktige naturverdier og
f) ikke berører arealer som benyttes av barn og unge og
g) ikke medfører mer enn utnyttingsgrad på 30 % BYA og
h) ikke medfører mer enn tre boenheter per eiendom (medregnet eksisterende boenheter) og
i) ikke medfører endring av matrikkeleiendom til mer enn tre eiendommer (inklusive den opprinnelige eiendommen), og
j) tilhører en husklynge med minimum tre bolighus innenfor en radius på 100 meter og
k) legger avgjørende vekt på stedlig tilpasning og estetiske hensyn, jf. §§ 1.13.1 Landsskap og estetikk, byggeskikk samt byggeskikk og miljøkvaliteter som takform, byggehøyde, materialbruk eller terrenginngrep som bryter vesentlig med omgivelsene.

Retningslinje:
Til pkt. f): Bestemmelsen er avgrenset til å omfatte områder som benyttes av barn og unge (barn i aldersgruppen 0-18 år). Dette omfatter bl.a. arealer som benyttes til lek- og oppholdsarealer, til forflytning (herunder både stier/barnetråkk, men også f.eks. veier som benyttes som skolevei), til grønt- eller friområder for rekreasjon (f.eks. skigåing, aking, skøyting og klatring) eller grå flater i sentrumsnære områder (f.eks. gater, parkeringsplasser, gang- og sykkelstier mv som brukes til tau- og strikkhopping, skating, ballspilling og sykkeltriksing). Det kreves en jevn bruk av et visst omfang før arealene kan sies å «benyttes» av barn og unge, men det kreves ikke at arealene brukes jevnlig hele året.

Til pkt. h): Plankravet avgrenses mot alle tiltak som er større enn, eller omfatter mer utbygging enn tre boenheter på en eiendom. Alle tiltak som innebærer mindre virkninger/konsekvenser enn dette omfattes således av unntaket fra plankravet.
Til pkt. i) Tomtestørrelser er veiledende og inngår i en helhetlig vurdering etter pbl. § 26-1 og kravene i kommuneplan:

- *Tomt for enebolig er minimum 600 m²*
- *Tomt for tomannsbolig er minimum 1000 m²*

§ 1.7.2 Innenfor byggeområder for fritidsbebyggelse nåværende

Det er ikke krav om reguleringsplan for søknadspliktige tiltak etter plan- og bygningsloven i områder avsatt til formål nåværende fritidsbebyggelse, så fremt tiltaket tilfredsstiller punkt a-f § 1.7.1, samt at tiltaket ikke er i strid med kommuneplanens detaljerte bestemmelser § 2.2 om fritidsboliger og tiltaket ikke gjelder mer enn 1 fritidsboligenhet.

§ 1.7.3 Offentlig infrastruktur

Mindre tiltak knyttet til drift, vedlikehold og fornying/erstatning av infrastruktur for jernbanevirksomhet er unntatt plankrav. Unntak fra plankravet gjelder også midlertidig anleggsarbeid og vedlikehold av eksisterende teknisk infrastruktur og veianlegg.

§ 1.8 UTBYGGINGSAVTALER (PBL § 11-9, PKT. 2)

Kommunen og grunneier eller utbygger kan inngå utbyggingsavtale for gjennomføring av rekkefølgekrav fastsatt i reguleringsplan vedrørende opparbeiding eller oppgradering av teknisk infrastruktur, grønnstruktur, felles byrom, gangveier, turveier mv.

§ 1.9 INFRASTRUKTUR (PBL § 11-9, PKT. 3)

§ 1.9.1 Vei, vann og avløp

Teknisk infrastruktur for vei, vann og avløp for nye bygge- og anleggstiltak skal planlegges, prosjekteres og utføres iht. kommunaltekniske normer i Holmestrand kommune. VA-anlegg skal utformes iht. kommunens VA-norm og veger iht. kommunens veinorm og veilysnormal.

Til førstegangsbehandling av alle reguleringsplaner skal det inngå en kommunalteknisk plan for vei, vann, avløp og overvann. Planen skal vise prinsippløsning for vei, vann, avløp og overvann i området samt sammenheng med eksisterende vei- og ledningsnett.

<u>Retningslinje:</u>
VA-normen gjelder for VA-anlegg som kommunen skal eie, drifte og vedlikeholde. Det gjelder også for VA-anlegg som private bygger og som kommunen skal overta.

§ 1.9.2 Tilknytning til vann og avløp

1. All bebyggelse, inkludert eksisterende og ny fritidsbebyggelse, har krav om tilknytning til offentlig vann og avløpsnett dersom det etter kommunens skjønn ikke vil være forbundet med uforholdsmessig stor kostnad, eller andre særlige hensyn tilsier at det bør gjøres unntak fra kravet, ref. pbl. §§ 27-1, 27-2 og 30-6.
2. I områder hvor det er/eller vil bli etablert offentlige vannledninger, vil det ikke bli tillatt etablert private vannforsyningsanlegg.
3. I områder hvor det er/eller vil bli etablert offentlig avløpsanlegg vil det ikke bli gitt utslippstillatelser etter forurensningsloven. Dette gjelder både ved utslipp av svartvann og gråvann, og også ved utslipp til tett tank.
4. Utenfor områder nevnt i punkt 3, og hvor andre løsninger ikke er mulige, kan det gis utslippstillatelse etter forurensningsloven til tett tank for svartvann i kombinasjon med

godkjent renseløsning for gråvann. Tett tank for gråvann og svartvann vil ikke bli godkjent for boliger med helårsbruk.

5. I forbindelse med midlertidige bygninger, konstruksjoner og anlegg, samt ved bygge- og anleggsarbeider, kan det etter søknad gis tillatelse for utslipp av avløpsvann til tett tank i inntil 2 år.

Retningslinje:
Valg av løsninger for vann og avløp skjer på grunnlag av helhetlig kartlegging og vurdering. Det skal alltid undersøkes og tilstrebes mulighet for tilknytning til offentlig vann og avløp. Ved utbygging av bolig og hyttefelt benyttes fellesløsninger når dette er mulig, og en fagkyndig konsulent utarbeider en plan som godkjennes av kommunen før utbygging tillates. For lokale avløpsløsninger må det utover helhetlig plan for vann og avløp, også søkes om utslippstillatelse.

§ 1.9.3 Overvannshåndtering

1. Overvann skal håndteres etter tretrinnsstrategien (infiltrasjon, fordrøyning og sikker flomvei) . Nye tiltak skal sikres mot klimajustert 100 års regn jf. NVEs veileder for lokal overvannshåndtering.
2. Ved behov må det avsettes areal til ny flomvei. Ved etablering av nye flomveier skal omkringliggende arealer, som bygninger og annen infrastruktur sikres mot flomskader. Det må tas høyde for klimatilpasning.
3. Overvann skal håndteres lokalt og i åpen løsning etter LOD-prinsippet. Overvann skal fortrinnsvis håndteres på egen eiendom og det skal bare unntaksvis tillates påslipp til kommunal infrastruktur eller annen form for bortledning. Bortleding av overvann til landbruksarealer skal unngås.
4. Gater kan benyttes som flomveier. Flomveier i gater skal utformes slik at vann ledes trygt frem til en resipient og ikke påfører omgivelsene vesentlige skader utover dagens situasjon.

Retningslinjer:
Overvannsberegninger skal dokumentere overvannsmengder før og etter utbygging. Klimafaktor skal tas med i beregningen for situasjon etter utbygging. Det skal også dokumenteres hvor stort fordrøyningsvolum det er behov for, for å ivareta krav til utslippsmengde. Flomveier skal utformes slik at vannet transporteres bort uten å gjøre skade nedstrøms.

Ved hvert gateprosjekt skal nedslagsfeltet til flomveien beregnes. Det må legges en plan for hvor flomvannet fra gateprosjektet ledes videre, slik at det ledes trygt frem til en resipient og ikke påfører omgivelsene skade.

Overvannshåndtering bør planlegges som et bruks- og opplevelseselement og bidra til å fremme biologisk mangfold.

Lukkede vannveier åpnes og restaureres i den grad det er praktisk gjennomførbart. Dersom bekker ikke åpnes skal ny bebyggelse plasseres slik at lukkede bekker kan åpnes senere.

Overvann skal planlegges og håndteres i henhold til kommunens gjeldende kommunalteknisk plan. Det vises også til Norges vassdrags- og energidirektorat sin veileder «NVE 4/2022: Rettleiar for handtering av overvatn i arealplanar» som grunnlag i videre planlegging.

§ 1.9.4 Vannbåren varme

Ved planlegging etter loven skal muligheten for tilknytting til vannbåren varme vurderes. Ved feltutbygging som samlet utgjør 10 boenheter eller mer, samt ved yrkesbygg over 500 m² bør det legges til rette for vannbåren varme. Kommunens kommunedelplan for klima, energi og miljø skal legges til grunn for energispørsmål etter plan- og bygningsloven.

§ 1.9.5 Solceller og solfangere

Solfangere og solceller til produksjon av energi og varme tillates på alle bygg med unntak der plassering kommer i konflikt med kulturminneinteresser. Anlegg skal være godt integrert i fasaden/taket.

§ 1.10 REKKEFØLGEKRAV (PBL § 11-9, PKT. 4)

Innenfor eksisterende og planlagte områder avsatt til utbyggingsformål, jamfør plan- og bygningsloven § 11-7, kan utbygging ikke finne sted før følgende forhold er tilfredsstillende hensyntatt og etablert:

- Barnehage og skoletilbud
- Elektrisitetsforsyning
- Uteoppholdsarealer
- Tilgang til lekeplasser dokumentert
- Parkeringsplasser
- Sykkelparkering
- Forbindelse til eksisterende eller planlagt gang- og sykkelveinett
- Trafikksikker adkomst for alle, også for bevegelseshemmede og kjørende
- Tilfredsstillende kapasitet på vegnettet avklart
- Eventuelle pålagte støydempende tiltak er gjennomført
- Samfunnssikkerhet og naturfare, herunder flomfare, skredfare, radon og grunnforurensning
- Tilstrekkelig og tilfredsstillende avløpsløsning og vannforsyning, herunder slokkevann
- Overvannshåndtering

§ 1.11 BYGGEGRENSER (PBL § 11-9, PKT. 5)

§ 1.11.1 Byggegrenser mot vei

<u>Kommunal vei</u>
Byggegrense mot uregulert kommunal veg er 15 meter fra veiens senterlinje.

Retningslinje:
Mindre bygninger/byggverk med bebygd areal inntil 50 m², med maksimal mønehøyde 4 m og maksimal gesims 3 m, og som ikke brukes til beboelse, kan ved søknad om dispensasjon tillates plassert i en avstand av minimum 2 meter fra eiendomsgrense mot vei. Plasseres garasjen med porten vinkelrett eller skrått mot veg, er kravet minimum 5 meter fra eiendomsgrense mot vei.

Fylkesvei og avkjørsler
De til enhver tid gjeldende retningslinjer for byggegrenser og avkjørsler vedtatt av Vestfold fylkeskommune skal legges til grunn langs uregulert fylkesvei. Fylkeskommunen er myndighet og behandler søknad om avkjørsel til fylkesvei samt dispensasjon fra byggegrenser mot fylkesvei.

§ 1.11.2 Byggegrenser mot jernbane

Der byggegrenser ikke er spesifisert i en reguleringsplan eller det ikke er reguleringsplan, er byggegrensen til jernbanetrasé 30 meter fra midten av nærmeste jernbanespor for bygge- og anleggstiltak. Det vises til jernbaneloven § 10.

§ 1.11.3 Byggegrenser mot offentlig vann- og avløpsnett

Byggegrense til kommunale vann- og avløpsanlegg er 4 meter regnet fra ytterkant ledning/anlegg. Offentlige vann- og avløpsanlegg skal ikke overbygges. Ny bebyggelse, inklusive garasjer og støttemurer samt andre søknadspliktige tiltak, skal ikke plasseres slik at den er til ulempe for drift og vedlikehold av offentlige vann- og avløpsanlegg.

§ 1.11.4 Byggegrenser mot landbruksareal: dyrka mark, dyrkbar mark og skogmark

For nye frittliggende tiltak i framtidig eller eksisterende område for bebyggelse og anlegg til bruk for varig opphold, er byggegrensen mot landbruksareal 20 meter. Ny tomtegrense kan ikke opprettes nærmere dyrka eller dyrkbar mark enn 5 meter.

For tiltak på eksisterende bebyggelse nærmere landbruksareal enn 20 meter, enten i områder avsatt til LNF-formål eller i eksisterende uregulert område for bebyggelse og anlegg, er byggegrensen mot landbruksareal 10 meter eller eksisterende fasadeliv dersom det ligger lenger unna enn 10 meter.

Retningslinje:
Byggegrensen skal forebygge mulige interessekonflikter mellom ny bolig, - fritids, - nærings- og tjenesteytende bebyggelse (heretter bebyggelse) og landbruksdrift samt risiko som følge av vindfall i skogsmark. Landbruksbebyggelse samt nødvendig infrastruktur som ikke er til hinder for landbruksdrift, er ikke omfattet av bestemmelse om byggegrense mot landbruksareal.

Byggegrensen kan fravikes ved dispensasjon eller regulering dersom topografi, høydeforskjell, eller lignende forhold etter bygningsmyndighetens vurdering gir tilsvarende forebyggende effekt. Ved tiltak på eksisterende bebyggelse etter bestemmelsens andre avsnitt er hensikten at evt. konfliktnivå eller ulemper (bl.a. støy, støv og skyggevirkning) ikke forsterkes for henholdsvis boligbebyggelse eller landbruksdrift. Det bør vurderes å sette vilkår om kraftig, flersjiktet stedegen vegetasjon på arealet mellom byggegrense og dyrka mark.

§ 1.11.5 Byggegrense mot hovedvannledning

Retningslinje:
Aktiviteter som kan skade eller påvirke ledningsanlegget gjennom rystelser i grunnen samt gravearbeider, masseuttak, massedeponering og horisontal boring, bør ikke foregå nærmere enn 100 meter fra ledningen uten at VV varsles i rimelig tid på forhånd. Særlig aktsomhet bør utvises i områder med kvikkleire og i områder med ukjente grunnforhold. Rystelseskrav gjelder for hovedvannledningen i forbindelse med sprenging og peling. I en klausulert sone nærmere

enn 10 meter fra senter ledning, gjelder egne bestemmelser. Her omfattes også ikke-søknadspliktige tiltak.

§ 1.12 UTBYGGINGSVOLUM OG FUNKSJONSKRAV (PBL § 11-9, PKT. 5)

§ 1.12.1 Universell utforming

Byggeområder med tilhørende utearealer, jamfør pbl § 11-7, skal utformes slik at atkomst til alle bygninger og med veier og gangveier, gir god fremkommelighet for alle. Bygg og anlegg skal planlegges med god tilgjengelighet og brukbarhet for alle.

Retningslinje:
Ved søknad om tillatelse til tiltak bør det redegjøres for hvordan hensynene er ivaretatt. Normer/funksjonskrav skal sikre gode resultat, men ikke være til hinder for utvikling og stedstilpassede løsninger og de må tilpasses og balanseres med overordnede mål om kvalitative og funksjonelle løsninger, bevaring av natur- og kulturkvaliteter etc.

§ 1.12.2 Krav til uteoppholdsareal

Minste tillatte uteoppholdsareal (MUA) pr boenhet er 80 m². Arealer brattere enn 1:3 medregnes ikke. Arealet kan knyttes til hver enkelt boenhet som privat uteoppholdsareal eller være felles for flere boenheter i umiddelbar nærhet til boligene. Alle boenheter skal ha tilgang på et sammenhengende privat uteoppholdsareal på minimum 10 m². For eneboliger, tomannsboliger, rekkehus og lignende boligtyper skal avstanden mellom bygningens fasade og tomtegrensen på hagesiden være minimum 8 m. Restarealer rundt bolig medregnes ikke.

§ 1.12.3 krav til parkering

Ved boligutbygging avsettes det 2 parkeringsplasser på 18 m² pr boenhet over 90 m² BRA, og 1,5 parkeringsplass pr boenhet under 90 m² BRA. I de sentrumsnære boligområdene reduseres dette kravet til 1,5 parkeringsplasser for boliger over 90 m² og 1 parkeringsplass for boliger under 90 m² BRA. Arealer til gjesteparkering avklares ved regulering.

§ 1.12.4 krav til sykkelparkering

For nye boligbygg skal det avsettes arealer for minimum 2 sykkelplasser pr. boenhet. Større sykkelparkeringer skal være et klart definert areal som er lett tilgjengelig fra byggets inngangsparti.

§ 1.12.5 Lekeplasser (pbl § 11-9, pkt. 5 og 6)

<u>Funksjonskrav (pbl § 11-9, pkt. 5)</u>
Det skal avsettes og opparbeides lekeareal i samsvar med tabellen nedenfor ved etablering av boliger.

Lekeplass	Maks avstand fra boenhet til lekeområde	Maks antall boenheter større enn 40 m² BRA	Minimum størrelse på lekeområdet	Økning pr. boenhet hvis det er etablert flere boenheter enn maks antall
Nærlekeplass (Tilrettelagt for aldersgruppen 0-6 år)	50 m	6-12 boenheter	200 m²	10 m²
Kvartalslekeplass (Tilrettelagt for aldersgruppen 6-13 år)	250 m	6-50 boenheter	1500 m²	15 m²
Områdelekeplass/ballplass (Tilrettelagt for aldersgruppen 13-18 år)	500-1000 m	50-200 boenheter	5000 m²	10 m²

Retningslinje:
Der hvor det på bakgrunn av antall boenheter utløser krav om opparbeiding av lekeplass, vil lekeplassarealet inngå i krav om minste tillatte uteoppholdsareal (MUA).

Nærlekeplass - Lekeplassen skal være tilpasset de minste barnas behov og skal minimum inneholde 3 lekeapparater/aktiviteter og sitteplasser. Kvartalslekeplass - Lekeplassen skal gi plass for ball-lek, aking, sykling og lignende. Områdelekeplass/ballplass - Området skal gi mulighet for fri lek, tilrettelegges for ballspill, skileik, sykling eller andre arealkrevende aktiviteter på deler av områder. Området skal være offentlig tilgjengelig. Områdelekeplassen kan deles inn i 2 mindre enheter – hver del på minst 2500 m².

Miljø- og kvalitetskrav (pbl § 11-9, pkt. 6)
For egnede arealer gjelder følgende krav:

Arealene skal avsettes på bakkenivå. Det stilles krav til en kvalitet på beliggenhet, topografi, solforhold og utforming som gir størst mulig bruksverdi for alle brukergrupper og formål både sommer og vinter. Arealene skal tilpasses brukerne. Hellende terreng og akebakker skal ikke inngå/regnes med som del av lekearealet, men kan komme i tillegg. Innenfor et utbyggingsområde skal utearealene etableres der solforholdene er best.

Minimumskravet er at det skal være sol på 50% av arealet kl. 15.00 ved jevndøgn. Lekeområdene skal ha trafikksikker adkomst og være skjermet mot forurensning, trafikkfare, støy, ulykker og annen helsefare. Maksimal støybelastning skal ikke overskride 55LdB. Der det ikke finnes naturlig skjerming, skal lekeplassene ha vegetasjonsfelt eller bygde konstruksjoner for å skape lune og behagelige områder.

Nærlekeplasser skal som et minimum utstyres med sandkasse, benk og noe fast dekke og ellers være utstyrt slik at de stimulerer til barnas fysiske utfoldelse og fantasi.

På kvartals- og områdelekeplasser skal mest mulig av natur bevares, eksempelvis eksisterende bunnvegetasjon, store steiner, og trær som er egnet til å klatre i.

Kvartalslekeplassene skal utstyres slik at det for eksempel gis muligheter for aktiviteter som ball-lek, sykling, skating, paradis- og tauhopping og eventuelt aking og skiløping om vinteren.

Områdelekeplassene skal gi plass for særlig plasskrevende aktiviteter som ballspill, skøyter, skileik og skating. Minst halvparten av arealet bør ha en jevn, hard flate for sykling, ballspill og annet. Om nødvendig må verdifulle naturelementer gjerdes inn for å hindre skadelig kjøring, graving og lagring under anleggsperioden.

§ 1.12.6 Barn og unges oppvekstmiljø

1. Arealplanlegging skal legge til rette for et trygt og godt oppvekstmiljø for barn og unge. Planleggingen skal alltid sikre at:

   a) eksisterende arealer som i bruk til eller er egnet for lek videreføres som lekeareal, eller at det etableres nye lekearealer med minst tilsvarende størrelser og kvaliteter.
   b) det skapes nye uterom som er egnet for barn og unge i ulike aldre, og som stimulerer til fysisk og sosial aktivitet.

2. I alle planforslag som kan få konsekvenser for oppvekstmiljøet, skal det være redegjort for fysiske og sosiale virkninger for barn og unge. Planprosessen skal organiseres slik at barn og unge selv gis anledning til å medvirke.

Retningslinje:
For å få en bedre forståelse av lovgrunnlag og hensikten med planbestemmelsen, henvises det til:

- *Rikspolitiske retningslinjer for barn og planlegging*
- *Kommunal- og distriktsdepartementet sin veileder (2021) «Barn og unge i plan og byggesak - Hvordan sikre og skape gode oppvekstsvilkår for barn og unge gjennom planlegging og byggesaksbehandling».*

§ 1.12.7 Hybler

Å slå sammen boliger eller dele opp boenheter slik at det etableres eller oppstår to eller flere hybler, krever særskilt tillatelse fra kommunen. Ved etablering av nye hybler skal følgende krav være oppfylt:

- Minimum 25 m² uteoppholdsareal per hybel.
- 1 biloppstillingsplass per hybel.
- 1 oppstillingsplass for sykkel per hybel.

Retningslinje:
Hybel omfatter:

- *ett eller flere rom i en eksisterende bolig som benyttes til utleie, og hvor man deler kjøkken, bad, wc med enten andre «hybler» eller med primærboligen. Hybelen er en del av boligen og inngår i samme branncelle, og/eller*
- *et eller flere rom i en eksisterende bolig som benyttes til utleie, og hvor man deler kjøkken, bad, wc med enten andre «hybler» eller med primærboligen.*

Hvis del av bolig leies ut som en selvstendig enhet, regnes dette i alle tilfeller som hybel.

§ 1.13 MILJØKVALITET, ESTETIKK, NATUR, LANDSKAP OG GRØNNSTRUKTUR (PBL § 11-9, PKT. 6)

§ 1.13.1 Landskap og estetikk

Nye bygninger og anlegg, samt endring av eksisterende, skal utformes i samspill med omgivelsenes karakter, naturgitte forhold og de bygde omgivelsene. Bebyggelsen skal tilpasses landskapet eller bidra til å fremheve eksisterende landskapskvaliteter.

Byggeskikk
Ved oppføring av ny bebyggelse eller endring av eksisterende skal annen eksisterende bebyggelse, det stedlige byggemønster, den opprinnelige landskapssilhuetten, terrenget og vegetasjonen bevares. Eiendommen og landskapets eksponeringsgrad skal vektlegges.
Betydelige terrenginngrep i form av fyllinger, skjæringer og unødvendige støttemurer tillates ikke i forbindelse med vanlig boligbebyggelse. Høy kvalitet skal etterstrebes.

Byggeskikk og miljøkvaliteter
Utvendig lagring og midlertidige tiltak tillates ikke i friområdene. I øvrige byggeområder kan utvendig lagring eller oppføring av midlertidige og flyttbare konstruksjoner og anlegg kun tillates dersom det ikke er til vesentlig sjenanse eller i strid med annet regelverk. I LNF-områdene forutsettes i tillegg at tiltakene er knyttet til nødvendig landbruks-virksomhet eller mindre tilleggsnæringer.

§ 1.13.2 Garasjer

Garasjer må underordne seg huset i takvinkel, form og størrelse.

Garasje og uthus skal tydelig underordne seg omkringliggende boligbygning(er) og eksisterende byggelinjer, samt bebyggelsesstruktur. Fasaden med vindusløsninger skal utformes på en slik måte at byggets funksjon klart fremgår. Takløft/ark og utvendig trapp tillates ikke på garasjer.

Retningslinje:
Garasjer bør ikke overskride:

- *50 m2 bruksareal eller bebygd areal.*
- *5 meter mønehøyde eller 4 meter gesimshøyde.*

§ 1.13.3 Stier- og gangforbindelser

Stinettet er en del av et godt kommunikasjonssystem og må ivaretas og videreutvikles. Ved planlegging etter loven skal hensynet til eksisterende gangforbindelser, stier/barnetråkk og snarveier ivaretas. Tilgjengeligheten til viktige friluftsområder og lekeplasser skal ivaretas. Ved tiltak som berører gang- og sykkelveier skal trafikksikkerhetsplanen legges til grunn.

§ 1.13.4 Høyspent/Elektromagnetiske felt

Det kan ikke oppføres nye boliger, institusjoner skoler, barnehager, arbeids- eller publikumsbygg i områder som overskrider anbefalte verdier fra Direktoratet for strålevern og atomsikkerhet. Magnetfeltets maksimale utbredelse over året skal legges til grunn når sonen beregnes.

Retningslinje:
Direktoratet for strålevern og atomsikkerhet har satt krav om at det i byggeprosjekter der det forventes feltnivåer over 0,4 mikroTesla (µT) i årsgjennomsnitt i bygninger, jf. veileder/brosjyre (sist oppdatert mars 2022) «Bebyggelse nær høyspenningsanlegg - informasjon om magnetfelt fra høyspenningsanlegg», skal gjøres utredninger for:

- *Hvor mange bygg påvirkes og hvilke feltnivåer får disse. Feltberegningene skal baseres på gjennomsnittlig strøm gjennom ledningen over året.*
- *Beskrive gjeldende kunnskapsstatus og sentral forvaltningsstrategi.*
- *Vurdere tiltak eller alternative løsninger samt kostnader og begrunnelse for tiltakene.*

§ 1.13.5 Plassering av mobilmaster/- sendere

Det er ikke tillatt å oppføre mobilmaster eller basestasjoner slik at grenseverdier gjort gjeldende av Direktoratet for strålevern og atomsikkerhet overskrides i områder der mennesker kan forventes å oppholde seg til daglig. Plassering i nærheten av skoler, barnehager eller i områder avsatt eller brukt til lek skal søkes unngått selv om anbefalte grenseverdier ikke overskrides.

Kommunen kan kreve at master og sendere plasseres samlet.

§ 1.13.6 Lysforurensing

Ved lyssetting skal mengde lysforurensning begrenses. Belysning skal være funksjonell og begrenses med hensyn til antall lyskilder, lysstyrke og utforming.

Retningslinje:
Ved valg og utforming av utendørs belysning skal det legges vekt på å redusere mengden strølys så mye som mulig. Lyskilder skal ikke rettes opp i lufta, men rettes mot de områder eller bygninger som skal belyses. Ved utforming og valg av belysning i prosjekter som kan ha en innvirkning på omgivelsene, utarbeides det egen plan for belysning. T-1512 «Veileder - Lys på stedet – utendørsbelysning i byer og tettsteder» legges til grunn i arbeidet.

§ 1.14 BEVARING AV BYGNINGER OG KULTURMILJØ (PBL § 11-9, PKT. 7)

§ 1.14.1 Kulturminner

Forholdet til automatisk fredete kulturminner/fornminner skal avklares.
Verneverdien til andre nyere tids kulturminner som veier, alléer, hustufter, røyser, steingjerder, krigsminner, forsvarsanlegg med mer skal avklares. Verneverdige bygninger/objekter i seg selv, eller som er del av et helhetlig kulturmiljø eller kulturlandskap, skal søkes bevart og ikke endres slik at verdien reduseres.

Ved tilbygg til- eller endring av verneverdige bygg eller ved tiltak som visuelt berører og/eller er i nærheten av verneverdige bygg skal dette skje på en slik måte at bygningenes verneverdi ikke forringes. Tiltak i nærheten av bygninger fredet etter kulturminneloven vil kun tillates når tiltaket er tilpasset den fredete bygningen og det tilliggende miljøet.

Ved søknad om tiltak som vurderes å kunne komme i konflikt med verneverdige kulturminner eller kulturmiljø skal det redegjøres for dagens situasjon og virkningen av planlagte tiltak.

Retningslinje:
Det er kommunen og/eller fylkeskommunen som avgjør om hvorvidt et kulturminne/kulturmiljø har verneverdi dersom det ikke er fredet etter kulturminneloven.

Kulturminneloven § 3 følges opp i planarbeid og i byggetiltak, også der det tidligere ikke er gjort funn. Undersøkelsesplikten jf. kulturminneloven § 9 gjelder. Dette gjelder også maritime kulturminner eldre enn 100 år.

Kommunens kulturminneplan utgjør en del av vurderingsgrunnlaget ved offentlig og privat reguleringsarbeid og ved behandling av byggesaker.

1.14.2 Kulturhistoriske og deres omgivelser

Retningslinje:
Ved all planlegging av tiltak i kirkens omgivelser tas det hensyn til kirkens plassering og virkning i landskapet. Kirken skal være landskapets dominerende bygning. Kulturminnene som er en del av kirkens miljø skal bevares.

Kirkene i Holmestrand er:

- *Botne kirke (middelalderkirke og middelaldersk kirkested)*
- *Holmestrand kirke (listeført)*
- *Hillestad kirke (listeført kirke og middelaldersk kirkested)*
- *Hof kirke (middelalderkirke og middelaldersk kirkested)*
- *Eidsfoss kirke (listeført)*
- *Vassås kirke (middelalderkirke og middelaldersk kirkested)*
- *Sande kirke (middelalderkirke og middelaldersk kirkested)*
- *Bekkestranda kapell (lokal verneverdi, med i kulturminneplan for Sande)*

Middelalderkirkestedene Botne, Hillestad, Sande, Vassås og Hof er automatisk fredete kulturminner. Det er ikke tillatt å iverksette tiltak som kan virke inn på den automatisk fredete kirken og gravplassen innenfor hensynssone d - H730 med mindre det foreligger dispensasjon fra kulturminneloven.

Innenfor middelaldergravplassen er gravlegging kun tillatt i graver som har vært i kontinuerlig bruk etter 1945. Graver som ikke har vært i bruk etter 1945 skal ikke benyttes til gravlegging. Gravminner som er eldre enn 60 år, skal ikke flyttes eller fjernes uten at kulturminnemyndighetene er gitt anledning til å uttale seg.

Alle tiltak innenfor kirkestedet skal vurderes av kulturmiljøforvaltningen opp mot bestemmelsene i kulturminneloven. Eventuell søknad om tillatelse til inngrep i det automatisk fredete kulturminnet eller tiltak som kan ha innvirkning på kulturminnet, skal sendes rette kulturminnemyndighet i god tid før arbeidet er planlagt igangsatt.

§ 1.15 MILJØOPPFØLGING OG -OVERVÅKING (PBL § 11-9, PKT. 8)

§ 1.15.1 Stormflo og økt havnivå

Ved tiltak med kjeller skal gulvnivå i kjeller, garasjeanlegg, o.l. ligge over kotehøyde 2,5 meter. (høydereferanse NN2000).

§ 1.15.2 Grunnstabilitet og skredfare

For alle planer og tiltak under marin grense skal faren for områdeskred vurderes i henhold til krav i pbl § 28-1 og TEK17 § 7-3 med veiledning, herunder NVEs veileder 1/2019. Tiltakshaver har kontinuerlig ansvaret for oppfølging og gjennomføring av geotekniske tiltak, slik at sikkerheten til enhver tid er ivaretatt.

Retningslinje:
Registreringer publisert på NVEs nettsider og andre tilgjengelige forum skal undersøkes. Der skredutsatte områder skal sikres, må den geotekniske vurderingen også besvare hvorvidt tiltaket kan gjennomføres på en forsvarlig måte ved hjelp av konkret angitte avbøtende tiltak.

§ 1.15.3 Gjenbruk av matjord

I alle typer plan- og byggesaker som tillater formålsendring eller omdisponering av dyrka eller dyrkbar mark, skal det kreves matjordplan som sikrer at matjordlaget ved jordflytting brukes til oppfyllingsområder for nytt matjordareal, nydyrking eller forbedring av annen dyrka eller dyrkbar mark til matproduksjon.

Forslag til matjordplan skal følge med som del av høringsgrunnlaget ved offentlig ettersyn av reguleringsplan.

Det må utarbeides bestemmelser som sikrer at matjorda ivaretas i henhold til matjordplanen.

Retningslinje:
Jordflytting gjennomføres fortrinnsvis på en slik måte at potensialet for matproduksjon ivaretas. Det vil i praksis medføre at både matjordlaget og underliggende jordlag flyttes til arealer som i utgangspunktet ikke er dyrkbare. Plan for jordflytting med bestemmelser rundt jordflyttingen utarbeides for hele arealet.

§ 1.15.4 Støy

Statlige retningslinjer for støy i arealplanleggingen skal legges til grunn for planlegging og tiltak etter plan- og bygningslovens § 20-1.

Retningslinje:
Støyutredningen skal foreligge ved søknad om tiltak eller forslag til reguleringsplan. Beregning av støynivå skal ta utgangspunkt i eksisterende og framtidig forventet økning i trafikkmengde som følge av planlagte tiltak. Gjeldene støyretningslinje er T-1442/2021.

2. BEBYGGELSE OG ANLEGG
(pbl § 11-10, jf. § 11-9, nr. 1-9)

§ 2.1 BOLIGBEBYGGELSE

§ 2.1.1 Byggegrense Øvre Rove – Rove

For å opprettholde strøkets karakter i det området langs Roveveien som omtales som «Nordre forstad» på gamle kart, kan bebyggelsen tillates plassert i samme avstand til vei som eldre eksisterende bygninger i samme gate.

§ 2.1.2 Boligtetthet i områder for fremtidig boligbebyggelse

Tabellene nedenfor skal være retningsgivende for videre utvikling, og antall boenheter kan tilpasses ut fra hva som er hensiktsmessig i hver reguleringsplan.

Gårds- og bruksnummer	Stedsnavn	Boliger per dekar	Størrelse, ca. antall dekar
412/10 m.fl.	Skafjellåsen (B2) *	Prinsippavklaring i KST 15.12.21 om redusert arealutnyttelse, jf. sak 194/21 og 195/21	263,7
303/51	Holm	1-3	12,1
365/5 m.fl.	Galleberg	1-3	15,2
359/51 m.fl.	Bølumkollen	1-3	3,5
390/3	Kløvstad	1-3	5,1
350/1	Holsrud/Fjellskarveien (B4) *	1-3	19,4
383/4	Berg (B3) *	1-3	52,0
224/1	Rydningen	1-3	66,7
242/11	Veset*	1-4	31,4
270/11	Voldshagan*	2-4	21,5
202/2	Kolstad	1-2 boenheter totalt på arealet	1,2
124/1	Grellandsfeltet*	1-3	24,4
38/6	Nordre Berg/Gullhaug-Berg	2-4	47,6
71/16	Søndre Kleivan	2-4	28,6
71/3 m.fl.	Nordre Kleivan	2-4	148,9
78/1 m.fl.	Vestre Ramberg*,	2-4	5,9
78/5 og 51	Olav Duuns vei 1	2-4	6,2
128/65	Bilet 50	4 eller flere	11,9

Retningslinje:
Tettheten skal beregnes ut fra brutto tomteareal. Det vil si at arealer til lekearealer, felles uteoppholdsarealer, grøntområder, buffersoner og trafikkarealer og andre kommunaltekniske anlegg inngår i regnskapet for utnytting av arealene.

*Områder markert med stjerne *, er arealer for fremtidig boligbebyggelse som videreføres fra tidligere kommuneplan. Øvrige områder er arealer som er tatt inn i samband med kommuneplanrevisjonen 2023-2035.*

Som et utgangspunkt for oppgitt tall for boliger per dekar, er følgende prinsipp lagt til grunn:

- *Boligområder innenfor LUG eller i tilknytning kommunens hovedsentra Holmestrand, Hof sentrum samt Sande, skal utnyttes med 2-4 boliger per dekar. For arealer med sentrumsnær beliggenhet med gangavstand til sentrumsfunksjoner og kollektivknutepunkt, bør en vurdere en høyere utnyttelse enn 4 boliger pr. dekar. Arealer som videreføres fra tidligere kommuneplan, er videreført med uendret retningsgivende tall for boligantall per dekar.*
- *For arealer utenfor LUG, er antallet boliger per dekar anbefalt med en lavere tetthet i tråd med at hoveddelen av fremtidig vekst og boligutvikling skal skje i og rundt kommunens hovedsentra, jamfør kommuneplanens arealstrategi 2023-2035.*

§ 2.1.3 Krav til utbygging i områder for fremtidig boligbebyggelse

For alle fremtidige boligområder som inngår i tabellen i § 2.1.2, skal KU og ROS utarbeidet i forbindelse med kommuneplanen legges til grunn og følges opp ved fremtidig regulering og utbygging. Der er et krav at utbygging av samtlige fremtidige boligområder ikke kan finne sted før Forhold i kommuneplanens generelle rekkefølgekrav i § 1-10 er tilfredstillende hensyntatt og etablert. I tillegg påpekes det særskilte krav/forhold som skal vektlegges ved fremtidig regulering og utbygging for enkelte av boligområdene som nevnes i § 2.1.2.

Områder for fremtidig boligbebyggelse markert med stjerne* er videreført med bestemmelsene og/eller retningslinjene fra tidligere kommuneplan. I tillegg til videreførte bestemmelser og/eller retningslinjer, kan utbygging ikke finne sted før forhold i kommuneplanens generelle rekkefølgekrav § 1-10 er tilfredsstillende hensyntatt og etablert.

<u>Skafjellåsen* (412/10 m.fl.)</u>

Prinsippavklaring i kommunestyret 15.12.21 om redusert arealutnyttelse, jf. sak 194/21 og 195/21, ligger til grunn for videre reguleringsplanarbeid.

<u>Galleberg (365/5 m.fl.)</u>

Etablering av trafikksikker løsning i form av gang- og sykkelvei/fortauløsning fra planområdet til Galleberg/Galleberg skole er et sentralt utrednings- og avklaringstema i det videre reguleringsplanarbeidet.

<u>Bølumkollen (359/51 m.fl.)</u>

Etablering av trafikksikker løsning i form gang- og sykkelvei/fortauløsning fra planområdet til Galleberg/Galleberg skole er et sentralt utrednings- og avklaringstema i det videre reguleringsplanarbeidet.

<u>Kløvstad (390/3)</u>

Løsning for trafikkavvikling internt i boligfeltet samt påkobling og kryssløsning til Kløvstadveien-Gamle Sørlandske fv313 er sentrale utrednings- og avklaringstema i det videre reguleringsplanarbeidet.

Rydningen (gnr/bnr 224/1)

Hensynet til drikkevannskilden Eikeren skal særlig vektlegges i det videre reguleringsplanarbeidet. Teknisk infrastruktur og løsninger for vann og avløp, i særskilt grad renseanlegg, er i denne sammenheng viktige utrednings- og avklaringstema i det videre reguleringsplanarbeidet.

Grellandsfeltet* (gnr/bnr 124/1)

Arealet skal bebygges med frittliggende enebolig. Minimum 1,0 boenhet/daa. Feltet organiseres i adskilte boliggrupper. Grønnstruktur, herunder lekeområder vises i overordnet reguleringsplan sammen med annen infrastruktur, bl.a. vegløsning, før enkeltfelter kan behandles. Avkjørsel til feltet legges fra felles planlagt lokalvei til knutepunkt ved E18 på Grelland, som vist på plankartet.

Retningslinje:
For Grellandsfeltet (gnr/bnr 124/1) er følgende retningslinje videreført fra tidligere kommuneplan:*

Forslag til reguleringsplan for Grellandfeltet i Hillestad kan ikke tas opp til 1. gangs politisk behandling før behovet for ny gang- og sykkelvei mellom Islandskrysset og krysset Hvittingfossveien/Odderudveien er vurdert. Kommunen kan kreve at reguleringsarbeidet for Grellendfeltet også omfattet ny gang- og sykkelvei på hele eller deler av nevnte strekning.

Nordre Berg/Gullhaug-Berg (gnr/bnr 38/6)

Teknisk infrastruktur i form av veiløsning og vannforsyning er sentrale utrednings- og avklaringstema i det videre reguleringsplanarbeid. Fremtidig veiløsning sees i sammenheng med etablert internveinett i tilgrensende boligfelt Nordre Berg. Det vil bli stilt krav om ringkjøring på vannledning opp til Guranveien. Utbygging av boligområdet forutsetter tilstrekkelig skolekapasitet

Søndre Kleivan (gnr/bnr 71/16)

Hensynet til naturmangfold i form av naturtypelokalitet Nordkollen er et særlig viktig utrednings- og avklaringstema i videre reguleringsplanarbeid. Teknisk infrastruktur, særlig i form av løsninger for vei og vann, er øvrige sentrale utrednings- og avklaringstema i regulering og utbygging, herunder belastning og kapasitet på eksisterende vannledning til Kleiverud.

Nordre Kleivan (gnr/bnr 71/3 m.fl.)

Før realisering av boligområdet kan finne sted, skal veiforbindelsen Sjøskogen-Kleivan være ferdigopparbeidet. Og før regulering kan igangsettes, skal det foreligge en analyse/mulighetsstudie for utviklingspotensialet i områder med fokus på boligtypologi og utnyttelsesgrad. Boligområdet skal bebygges slik at landskap-, natur- og friluftsverdier ivaretas i størst mulig grad.

Til opplysning:
Det vises til protokoll fra meklingsmøte 16.05.24 om kommuneplanens arealdel 2023-2035 mellom Holmestrand kommune, Statsforvalteren i Vestfold og Telemark og Vestfold fylkeskommune.

> *«<u>Område Nordre Kleivan</u>*
> *Innsigelse fra Miljødirektør hos Statsforvalteren knyttet til SPR-BATP. Innsigelser fra Vestfold fylkeskommune med bakgrunn i retningslinje R1, R3 og R13 i Regional plan for bærekraftig arealpolitikk (RPBA Vestfold).*
>
> *<u>Løsning</u>*
> *Innsigelsene frafalles under følgende forutsetninger:*

- *Ved revisjon av RPBA skal det legges til rette for at fylkeskommunen og Holmestrand kommune arbeider sammen om hvor og hvordan bygge for både å tilrettelegge for høy vekst og bærekraftig utvikling og samtidig ta hensyn til naturverdier.*
- *Det må legges til rette for grønnstruktur og -korridorer i videre planarbeid.»*

Bilet 50 (gnr/bnr 128/65)

Grunnstabilitet og skredfare er et særlig viktig utrednings- og avklaringstema i det videre reguleringsplanarbeidet. Av andre viktige utrednings- og avklaringstema er parkeringsløsning. Utbygging forutsetter tilstrekkelig skolekapasitet.

§ 2.2 FRITIDSBEBYGGELSE

§ 2.2.1 Maksimal grunnflate og gesimshøyde

I områder avsatt til bebyggelse og anlegg, under formål nåværende og fremtidig fritidsbebyggelse, tillates ikke oppført hytte med samlet grunnflate over 120 m² BYA inkludert eventuelle boder. Fritidsbygg med saltak kan ikke ha gesimshøyde over 3,5 meter og mønehøyde over 6 meter fra gjennomsnittlig planert terreng. Fritidsbygg med flatt tak kan ikke ha byggehøyde over 4,0 meter fra gjennomsnittlig planert terreng eller 5,0 meter for bygning med pulttak og flatt tak.

Parkering skal skje på egen tomt, godkjent parkeringsplass eller annen parkering godkjent av rette veimyndighet. Adkomstvei skal plasseres slik at det tas hensyn til trafikale forhold.

§ 2.2.2 Fritidsbebyggelse i 100-metersbeltet mot sjø

For tiltak mellom byggegrense langs sjø (vist i kommuneplankartet) og 100-metersgrensen gjelder følgende:

- Det tillates ikke fradeling eller etablering av nye boenheter.
- Samlet bebygd areal på eiendommene skal ikke overstige 90 m2.
- Parkeringsareal som ikke er overbygget skal ikke inngå i arealberegningen av BYA.
- Maksimal fasadelengde eksponert mot sjøen er 12 meter.
- Det tillates ikke tiltak som gir vesentlige eller sjenerende terrenginngrep, silhuettvirkninger eller andre fjernvirkninger.
- Nye tiltak skal oppføres i direkte tilknytning til eksisterende hovedbygning, og utvidelse av eksisterende bygninger skal ikke skje i retning mot sjøen.
- Utbygging av veger, annen infrastruktur og tomteopparbeiding skal skje slik at inngrep og ulemper blir minst mulig.
- Samlet sett skal det legges vekt på løsninger som kan bedre eksisterende situasjon i forhold til landskap og allmenn tilgang til sjøen.

Retningslinje:
Grunnlaget for kommunens forvaltning av 100-metersbeltet er byggeforbudet i pbl § 1-8 samt Vestfold fylkeskommunes regionale plan for kystsonen.

Ved søknad om dispensasjon kan det gjøres unntak fra byggeforbudet for oppføring av tilbygg på inntil 6 m² til bad, kjøkken eller toalett i forbindelse med tilknytning til offentlig VA-nett. Søknad om dispensasjon forutsetter dokumentasjon på at hensikten bak bestemmelsen ikke tilsidesettes. I vurderingen vil det legges vekt på hvorvidt situasjonen for natur- og friluftslivet forbedres som følge

av tiltaket. Ved brann og/eller naturkatastrofer bør alternativ plassering av tiltak vurderes før gjenoppbyggingstillatelse gis.

Ved søknad om dispensasjon som medfører naturinngrep i 100-metersbeltet på land eller i sjøen skal det dokumenteres hvordan tiltaket påvirker det biologiske mangfoldet og allmennhetens ferdselsmulighet på land og på sjøen. Det skal tas hensyn til biotoper, erosjon, fisk, friluftsliv og viktige landskapstrekk.

§ 2.2.3 Byggeområder for fremtidig fritidsbebyggelse

Ødegården* (gnr/bnr 302/16)

Byggeområdet for fritidsbebyggelse ved Ødegården markert med stjerne*, er videreført fra tidligere kommuneplan. Utbygging kan ikke finne sted før forhold i kommuneplanens generelle rekkefølgekrav § 1-10 er tilfredsstillende hensyntatt og etablert.

Smørstein* (gnr/bnr 74/1)

Byggeområdet for fritidsbebyggelse ved Smørstein markert med stjerne*, er videreført fra tidligere kommuneplan. Utbygging kan ikke finne sted før forhold i kommuneplanens generelle rekkefølgekrav § 1-10 er tilfredsstillende hensyntatt og etablert.

§ 2.2.4 Eksisterende fritidsbebyggelse langs Eikerenvassdraget utenfor hensynsone h110 for drikkevannskilden Eikeren (§ 11-9, nr. 3)

Med formål om å redusere potensiell forurensning til vassdraget oppstrøms drikkevannskilden Eikeren, skal tiltak som kan medføre utvidet eller hyppigere bruk av eksisterende bebyggelse ikke tillates uten bygningsmyndighetens særskilte godkjenning av eiendommens håndtering av henholdsvis gråvann og svartvann.

§ 2.3 SENTRUMSFORMÅL

2.3.1 Byggeområder for sentrumsformål

Senterinndeling

Retningslinje:

Holmestrand sentrum, Hof sentrum og Sande sentrum er kommunens hovedsentra. Langsiktig utviklingsgrense (LUG) avgrenser utbredelsen av kommunens tre hovedsentra. Sentrumssonene i kommunens hovedsentra er vist med sentrumsformål i kommuneplankart.

Gullhaug, Sundbyfoss, Eidsfoss og Selvik er mindre senter som betjener sitt lokal, - nær- eller tettstedsområde.

Det vises til kommuneplanens bestemmelse § 1.3 for mer utfyllende opplysninger om handelsetableringer i hovedsentra og mindre senter.

Holmestrand: Holmestrandstoppen og Kleivbrottet

Retningslinje:

Holmestrandtoppen og Kleivbrottet er mindre senter/bydelssenter innenfor by- og tettstedsområdet Holmestrand og kan fortettes med bymessig boligbebyggelse (leilighetsbygg). Områdets samlede areal for service/handel/kontor tillates ikke utvidet. Planlagt utvidelse behandles gjennom én reguleringsplan.

2.3.2 Innenfor områder for sentrumsformål fremtidig

Holmestrand: Kleivbrottet*
Retningslinje:
Området er mindre senter/bydelssenter for Holmestrandsplatået – syd og kan utvikles forutsatt dette skjer i form av fortetting med bymessig boligbebyggelse. Det forutsettes høy utnyttelse i form av blokkbebyggelse til bolig. Trafikale konsekvenser er ikke tilstrekkelig utredet, herunder kryssing av Hvittingfossveien (fv. 315), og må avklares nærmere før regulering igangsettes.

Omfanget av handel bestemmes i reguleringsplan etter føringene som er lagt til grunn for mindre senter, jf. § 1 og retningslinje 6 i RPBA. Inntil ny reguleringsplan foreligger, kan det ikke påregnes tillatelse til utvidelse eller videreutvikling til forretningsformål som utøser søknadsplikt, jfr. pbl § 20-1 om endret/utvidet bruk. Ved regulering av arealer for større kontorbedrifter utover lokalsenternivå skal konsekvensene for sentrum utredes og alternativ lokalisering i sentrum vurderes.

Til opplysning: retningslinjen er i hovedsak videreført fra tidligere kommuneplan, men er tilpasset føringene i ny regional plan RPBA 2019.

§ 2.4 FORRETNINGER

§ 2.4.1 Byggeområder for fremtidig forretninger

Gutugata (gnr/bnr 389/1)

KU og ROS utarbeidet i forbindelse med kommuneplanen 2023-2035 legges til grunn og følges opp ved fremtidig regulering og utbygging. Utbygging kan ikke finne sted før forhold i kommuneplanens generelle rekkefølgekrav § 1-10 er tilfredsstillende tatt hensyn til og etablert, herunder kryssløsning vest ved utkjøringen fra eiendommen og mot nord i krysset Gutugata - fv. 313 Gamle sørlandske. Det skal også utarbeides matjordplan, jf. § 1.15.3, for oppdyrking av minimum et tilsvarende areal.

På området tillates det etablering av forretning for dagligvarer på inntil 1 200 kvm samlet bruksareal. Som en del av grunnlaget for etablering, skal det i reguleringsplanarbeidet utarbeides handelsanalyse som belyser konskvensene for eksisterende handelstilbud i Sande sentrum. For handelsanalysen legges føringene i RPBA, retningslinje 7, til grunn. Andre sentrale utrednings- og avklaringspunkt er trafikksikkerhet, herunder utbedring av kryssløsning Gutugata fv3252-Gamle Sørlandske fv313 og sammenhengende fortausløsning mot Klevjerhagen.

Retningslinje:
Det forutsettes at handelsetableringen skal dimensjoneres til å dekke et lokalt behov for dagligvarehandel i nordbygdene i gamle Sande kommune. Det forutsettes at handelsetableringen ikke er et vesentlig konkurrerende tilbud uten vesentlige negative konsekvenser for allerede etablert handelstilbud i Sande sentrum. Det stilles derfor krav til utarbeiding av handelsanalyse som skal grundigere belyse forholdet og påvirkningskraften etablering av dagligvarehandel ved krysset Gutugata-Gamle Sørlandske har på handelstilbudet i Sande sentrum.

§ 2.5 OFFENTLIG ELLER PRIVAT TJENESTEYTING

§ 2.5.1 Innenfor områder for fremtidig offentlig eller privat tjenesteyting

Områder for offentlig eller privat tjenesteyting markert med stjerne*, er videreført fra tidiligere kommuneplan. For alle områder, med unntak av Botne kirke (gnr/bnr 61/21 m.fl) og utvidet område tilknyttet barnehagetomt Knutseskogen (gnr/bnr 1/350, 1/2 m.fl.), er bestemmelsene og retningslinjene fra tidligere kommuneplan videreført uendret. I tillegg til videreførte bestemmelser og retningslinjer, kan utbygging ikke finne sted før forhold i kommuneplanens generelle rekkefølgekrav § 1-10 er tilfredsstillende hensyntatt og etablert.

Barnehagetomt Knutseskogen* (gnr/bnr 1/340, 1/2 m.fl.)
Retningslinje:
Innenfor området kan nåværende 4-avdelings barnehage utvides til 8-avdelings barnehage med min. arealbehov 6 dekar. Nødvendige trafikksikkerhetstiltak må påregnes.

Barnehagetomt Ekeberg*
Retningslinje:
Innenfor området kan det etableres en 6-avdelings barnehage med min. arealbehov 6 dekar. Atkomsten forutsettes fortrinnsvis å skje fra Holtungveien via eksisterende veinett, men alternativ atkomst fra Holtungveien over dyrka mark kan varsles ved oppstart av reguleringsarbeidet. Nødvendige trafikksikkerhetstiltak må påregnes.

Gjøklep ungdomsskole* (gnr/bnr 2/1)
Retningslinje:
Innenfor området kan nåværende Gjøklep ungdomsskole utvides.

Botne kirke* (gnr/bnr 61/29 m.fl.)
Retningslinje:
Innenfor området kan funksjoner knyttet til Botne kirke utvides. Det stilles krav til at arealet inngår i reguleringsplan før utbygging eller større endring i arealbruk finner sted.

Grelland-Hillestad/Grelland fengselstomt (gnr/bnr 124/1, 122/1 og 122/2)
Retningslinje:
Området kan benyttes til framtidig fengsel for «Kriminalomsorgen region sør», og skal tilbakeføres til LNF hvis dette ikke skulle bli noe av. Trasé for atkomst fra Hvittingfossveien utredes og avgjøres i reguleringsplan. Eventuelle konsekvenser for elgtrekket nord i området må særskilt vurderes i reguleringsplanen.

§ 2.6 FRITIDS- OG TURISTFORMÅL

§ 2.6.1 Innenfor særskilte områder for nåværende fritids- og turistformål

Holm brygge (gnr/bnr 303/3), Holmåsen (gnr/bnr 303/1) og Holmsryggen camping (gnr/bnr 302/31)

På campingplassene skal det tilrettelegges slik at flere kan få et midlertidig tilholdssted ved attraktive rekreasjonsområder langs kysten.

I 100-metersbeltet innenfor byggegrensen mot sjø kan det plasseres eller oppføres bruks- enheter som campingvogner, hytter etc. med en maksimal grunnflate på 45 m2 og maksimal høyde 3,4 meter. Andre mindre tiltak i tråd med formålet kan også tillates. Serviceanlegg skal etableres lengst vekk fra strandlinjen og om mulig utenfor 100-metersbeltet.

§ 2.7 NÆRINGSBEBYGGELSE

§ 2.7.1 Byggeområder for fremtidig næringsbebyggelse

For alle områder for fremtidig næringsbebyggelse skal KU og ROS utarbeidet i forbindelse med kommuneplanen 2023-2035 legges til grunn og følges opp ved fremtidig regulering og utbygging. I tillegg vil det bli påpekt særskilte krav som knyttes til det enkelte byggeområde opplistet i § 2.8.1. I tillegg kan utbygging ikke finne sted før forhold i kommuneplanens generelle rekkefølgekrav § 1-10 er tilfredsstillende hensyntatt og etablert.

Områder for næringsbebbygelse markert med stjerne*, er videreført med bestemmelsene og retningslinjene fra tidligere kommuneplan. I tillegg til videreførte bestemmelser og retningslinjer, kan utbygging ikke finne sted før forhold i kommuneplanens generelle rekkefølgekrav § 1-10 er tilfredsstillende hensyntatt og etablert.

<u>Hanekleiva «BN6» (gnr/bnr 305/1 m.fl.</u>

I tilknytning til det regionale næringsarealet på Hanekleiva kan det etableres næringsbebyggelse i form av industri-, håndverks- og lagervirksomhet på arealet. Virksomhet innen forretning/handel og tjenesteyting er ikke tillat, jamfør regional planbestemmelse 2 samt retningslinjer 5 og 6 i RPBA. Forurensing (herunder lys, støv og støy), landskapseksponering- og påvirkning, massehåndtering og hensynet til naturmangfold er sentrale utredningstema i det videre reguleringsplanarbeidet.

<u>Hanekleiva (gnr/bnr 304/4, 5 m.fl.)</u>

I tilknytning til det regionale næringsarealet på Hanekleiva kan det etableres næringsbebyggelse i form av industri-, håndverks- og lagervirksomhet på arealet. Virksomhet innen forretning/handel og tjenesteyting er ikke tillat, jamfør regional planbestemmelse 2 samt retningslinjer 5 og 6 i RPBA. Forurensing (herunder lys, støv og støy), landskapseksponering- og påvirkning, massehåndtering og hensynet til naturmangfold er sentrale utredningstema i det videre reguleringsplanarbeidet.

<u>Tollerud-Salmakerhagen Vest (gnr/bnr 340/9 m.fl.)</u>

Det kan etableres næringsbebyggelse i form av vegserviceanlegg på arealet. Virksomhet innen forretning/handel og tjenesteyting er ikke tillatt, jamfør regional planbestemmelse 2 i RPBA.

<u>Tollerud-Salmakerhagen Øst (gnr/bnr 341/6 m.fl.)</u>

Det kan etableres næringsbebyggelse i form av vegserviceanlegg på arealet. Virksomhet innen forretning/handel og tjenesteyting er ikke tillatt, jamfør regional planbestemmelse 2 i RPBA.

<u>Rønningen (gnr/bnr 250/2)</u>

Det kan etableres næringsbebyggelse i form av industri-, håndverks- og lagervirksomhet på arealet. Virksomhet innen forretning/handel og tjenesteyting er ikke tillatt, jamfør regional planbestemmelse 2 samt retningslinjer 5 og 6 i RPBA. Etablering av teknisk infrastruktur, spesielt for løsninger vei og vann, er et sentralt utrednings- og avklaringstema i det videre reguleringsplanarbeidet.

<u>Barkost* (gnr/bnr 86/1 m.fl)</u>

Retningslinje:

Innenfor arealet kan det etableres (videreføring fra KDP Hillestad):

- *Småbedrifter og arealkrevende virksomhet.*
- *Middels til høy bil- eller vegtransportskapende virksomhet.*
- *Virksomhet med lav og middels arbeidsplassintensitet og besøksintensitet.*

- *Lett industri, verksted, håndverksbedrifter, lagervirksomhet, engros- og transportfirma.*

Avkjøring fra "Barkost næringsareal" forutsettes nord i området til Rv 35. Ved detaljplanlegging av næringsareal på Barkostmyra, må gang-/sykkelvei langs fylkesvei 35 utredes.

Barstad-Myhre* (gnr/bnr 58/1 og 2
Retningslinje:
Framtidig utvidelse av området benyttes til lokale småbedrifter innenfor håndverk/industri/lager.

Guran-Bekk* (59/6 m.fl.)
Retningslinje:
Ved regulering av området avsatt til fremtidig næringsbebyggelse ved Guran – Bekk, skal planområdet også omfatte~~t~~ eksisterende tilgrensende næringsareal. Framtidig utvidelse av området skal knyttes til eksisterende virksomhet. Kun virksomhet med begrenset transportomfang, lav besøksfrekvens og stort arealbehov tillates.

Bentsrud (gnr/bnr 11/1, 12/3 m.fl.)
Det kan etableres næringsbebyggelse i form av vegserviceanlegg på arealet. Virksomhet innen forretning/handel og tjenesteyting er ikke tillatt, jamfør regional planbestemmelse 2 i RPBA.

Bentsrud (markert med 2 i kommuneplankart, gnr/bnr 11/1, 12/1-m.fl.)
Ved regulering av område Bentsrud syd, jf. pbl § 11-9, nr. 6, skal følgende etableres og ivaretas:

- 100 m byggegrense målt fra senter av sørgående felt
- Buffersone/vegetasjonsbelte med bevaring av eksisterende topografi mot E18
- støyskjerming mot E18

Området benyttes til utvidelse av regionalt næringsområde på Bentsrud sammen med tilgrensende areal i Re-delen av Tønsberg kommune. Etablering av handel er ikke tillatt, jfr. RPBA Vestfold. Ved regulering skal konsekvensene for evt. framtidig utnyttelse og utvidelse av hensynssone - regional pukkressurs utredes.

Gjøklep-Speira/Industriområde på Vesthøy* (gnr/bnr 64/3)
Retningslinje:
Framtidig utvidelse av området benyttes til eksisterende virksomhet eller tilsvarende formål med hensyn til arbeidsplasser og virksomhet, jfr. makeskifteskjøte dagbokført 30.03.1987.

Island-Hillestad (gnr/bnr 44/1)
Utvikling av arealet skal sees i sammenheng med ny kollektivterminal ved Islandskrysset. Arealet kan bare utvikles dersom den nye kollektivterminalen etableres. Nye tiltak innenfor områder kan ikke tas i bruk før ny kollektivterminal ved Islandkrysset er etablert.

På arealet tillates det etablering av tilleggsfunksjoner til kollektivterminal i form av tjenesteyting, herunder venterom/oppholdsareal for brukere av kollektivterminalen, toalett, kiosk og kafé. Det kan også etableres parkering med mulighet for lading på arealet. Det tillates også etablering av næring i form av lager og logistikkvirksomhet. Etablering av handel/detaljhandel/forretning, kontor eller annen virksomhet som konkurrerer med eksisterende senter i kommunen, skal ikke etableres på arealet, jf. regional planbestemmelse 2 og retningslinjer 2 og 5 i RPBA.

Retningslinje:
I reguleringsplanprosessen skal en ta særskilt hensyn til landskapspåvirkning- og tilpasning.
Endelig avgrensing mellom næringsarealet og kollektivterminalen fastsettes i reguleringsplan.

§ 2.8 IDRETTSANLEGG

§ 2.8.1 Innenfor byggeområder for idrettsanlegg fremtidig

Områder for idrettsanlegg markert med stjerne*, er videreført fra tidiligere kommuneplan. Utbygging eller tiltak kan ikke finne sted før arealet inngår i reguleringsplan, samt forhold i kommuneplanens generelle rekkefølgekrav § 1-10 er tilfredsstillende hensyntatt og etablert.

Sundbyfoss* (gnr/bnr 255/12)

Innenfor området kan funksjoner/anlegg for ski- og langrennsarena etableres.

Hvitstein stadion* (gnr/bnr 1/3)

Innenfor området kan funksjoner/anlegg knyttet til Hvitstein stadion utvides.

§ 2.9 ANDRE TYPER BEBYGGELSE OG ANLEGG

For alle områder med formål fremtidig andre typer bebyggelse, skal KU og ROS utarbeidet i forbindelse med kommuneplanen 2023-2035 legges til grunn og følges opp ved fremtidig regulering og utbygging. I tillegg vil det bli påpekt særskilte krav som knyttes til det enkelte område opplistet i § 2.10. Utbygging kan ikke finne sted før forhold i kommuneplanens generelle rekkefølgekrav § 1-10 er tilfredsstillende hensyntatt og etablert.

Hanekleiva-Seteråsen (gnr/bnr 113/2, del av 312/1 m.fl.)

På arealet kan det etableres mottak for gjenvinning, gjenbruk og deponering rene masser. Ved endt anleggsperiode skal arealet tilbakeføres til formål LNF. Grunnforhold og skredfare, forholdet til tunneltraséen for Hanekleivtunnelen E18, forholdet til gamle kongevei, påvirkning og avrenning til Løken bekkefelt samt etterbruk er sentrale utrednings- og avklaringstema i det videre reguleringsplanarbeidet.

Haslestad (gnr/bnr 246/1)

På arealet kan det etableres deponi for mottak av rene masser, med den hensikt å opparbeide arealet til dyrka mark og produktivt jordbruksland. Ved endt anleggsperiode skal arealet tilbakeføres til formål LNF. Grunnforhold, skredfare og flomfare samt påvirkning og avrenning til Rønnebergelva/Sundbyelva og Hillestadvannet er sentrale utrednings- og avklaringstema i det videre reguleringsplanarbeidet.

Knattåsen-Greaker (gnr/bnr 30/1)

På arealet kan det etableres deponi for mottak av rene masser. Ved endt anleggsperiode skal arealet tilbakeføres til formål LNF. Trafikkavvikling og trafikksikkerhet er sentrale utrednings- og avklaringstema i det videre reguleringsplanarbeidet.

Næskildsgate (gnr/bnr 129/140 og 130/1470)

På arealet kan det etableres kommunalteknisk infrastruktur i form av renseanlegg.

Solli (gnr/bnr 54/1, 3, 5 og 54/39)

På arealet kan det etableres kommunalteknisk infrastruktur i form av høydebasseng.

Hillestad (gnr/bnr 122/2)

På arealet kan det etableres kommunalteknisk infrastruktur i form av pumpestasjon/trykkpumpestasjon.

Vike (gnr/bnr 203/8 og 241/112)

På arealet kan det etableres kommunalteknisk infrastruktur i form av renseanlegg.

§ 2.10 KOMBINERT BEBYGGELSE- OG ANLEGGSFORMÅL

For alle områder for fremtidig kombinert bebyggelse og anleggsformål, skal KU og ROS utarbeidet i forbindelse med kommuneplanen 2023-2035 legges til grunn og følges opp ved fremtidig regulering og utbygging. I tillegg vil det bli påpekt særskilte krav som knyttes til det enkelte område opplistet i § 2.11. I tillegg kan utbygging ikke finne sted før forhold i kommuneplanens generelle rekkefølgekrav § 1-10 er tilfredsstillende hensyntatt og etablert.

Område for fremtidig kombinert bebyggelse markert med stjerne*, er videreført med retningslinje fra tidligere kommuneplan. I tillegg til videreførte bestemmelser og retningslinjer, kan utbygging ikke finne sted før forhold i kommuneplanens generelle rekkefølgekrav § 1-10 er tilfredsstillende hensyntatt og etablert.

Hof/Tidligere Hof fengsel (gnr/bnr 241/1, 17 og 19)

Det tillates etablering av både funksjoner under formål offentlig eller privat tjenesteyting samt næringsbebyggelse i form av industri, - håndverks- og lagervirksomhet. Det tillates ikke etablering av virksomhet innen forretning/handel på arealet. Etablering av næringsbebyggelse eller vesentlig utvidelse av eksisterende bebyggelse/funksjoner, kan ikke finne sted før området inngår i reguleringsplan.

Klevjerhagen (gnr/bnr 366/50, 366/126, 366/132 og 366/139 deler av 372/10)

Innenfor arealet tillates det kombinasjon av underformål boligbebyggelse og idrett. Utvikling av området som helhet skal fortsatt sikre ivaretakelse av idrettsformål og grønnstruktur mot Gryteelva. Det tillates boligbebyggelse på arealet (vestre del av gnr/bnr 366/50, vist med kombinert utbyggingsformål) som i dag består av parkeringsplass og klubbhus for Nordre Sande idrettslag, samt areal på eiendommen (gnr/bnr 366/139, vist med kombinert utbyggingsformål) mellom parkeringsplass ved kunstgressbane (gnr/bnr 366/126 og østre del av 366/139) og konsentrert boligbebyggelse (gnr/bnr 366/146).

Parkering og trafikksikkerhet/fortausløsning er sentrale avklarings- og utredningstema i det videre reguleringsplanarbeidet.

Melkefabrikken*, Felleskjøpets anlegg og Blekvollen (gamle melkefabrikken gbnr 4/186, Felleskjøpets anlegg gbnr 4/52 og Blekvollen gbnr. 4/9, 185):

Retningslinje:
Området benyttes til kombinert bebyggelse næring/bolig. Det forutsettes høy utnyttelse (blokkbebyggelse) for den del av området som bebygges med boliger. All utbygging må ta hensyn til

Hagemannsparken bl.a. gjennom landskapsmessig tilpasning. Allmennhetens tilgjengelighet til strandsonen skal forbedres.

Sørbyen-Blekvollen (gnr/bnr 134/1)

Innenfor arealet tillates det en kombinasjon av underformål boligbebyggelse og næringsbebyggelse. På arealet kan det etableres næringsbebyggelse i form av industri-, håndverks- og lagervirksomhet. Løsninger for teknisk infrastruktur for vei, vann og avløp er tema som må særskilt avklares i reguleringsplanprosessen.

Retningslinje:
Sørbyen er et fremtidig transformasjons- og byfornyingsområde i søndre del av Holmestrand. Utviklingen av området bør ikke skje i form av mindre fragmenterte detaljreguleringsplaner, men en felles plan der man ser området i sammenheng med det tilstøtende transformasjons- og havneområde ved Blekvollen. Innenfor arealet er det særlig viktig at det etableres en egnet funksjonsdeling mellom boligbebyggelse og næringsbebyggelse.

Mossåsen (gnr/bnr 274/1)

Innenfor området kan dagens virksomhet i form av råstoffutvinning/uttak av masser videreføres. Innenfor området kan det i tillegg etableres deponi i form av mottak av rene masser. Mottak av forurensede masser tillates ikke. Næringsbebyggelse- og virksomhet tilknyttet råstoffutvinning og/eller deponidriften tillates etablert innenfor området.

Det tillates ikke deponidrift på arealet før det er utarbeidet reguleringsplan for området, og det foreligger tillatelse til virksomhet fra miljømyndighetene.

Naturmangfold, veistandard- og struktur/trafikkavvikling, påvirkning og avrenning til grunnvann, nedslagsfelt samt bekk- og elvesystem er sentrale utrednings- og avklaringstema i det videre reguleringsplanarbeidet.

3. SAMFERDSEL OG TEKNISK INFRASTRUKTUR
(PBL § 11-7, NR. 3)

§ 3.1 LØSNINGER FOR GÅENDE OG SYKLENDE

Retningslinje:
Anlegg for gående og syklende/gang- og sykkelveier er vist i plankartet med formål samferdselslinje (1130). Kommunen har til hensikt å sikre sammenhengende og overordnede strukturer for gående og syklende. Traseer vist i plankartet er ikke uttømmende. Gående og syklende skal tas hensyn til i fremtidig utvikling og arealplanlegging. Detaljerte avklaringer om utforming og plassering av veianlegg foretas i reguleringsplan. Som hovedregel skal gang- og sykkelvei ligge på den siden av veien som brukerne er. Dette av hensyn til blant annet trafikksikkerhet, universell utforming og jordvern. Inntegnet trasé for gang- og sykkelvei i plankartet avklarer ikke nødvendigvis sidevalg, eller om det er behov for tosidig løsning for gående og syklende. I tettbygde områder/områder hvor det fortettes/planlegges for utvikling må det påregnes behov for gang- og sykkelveier også der dette ikke er vist i kommuneplanen.

§ 3.2 HAVN

Havneområdet i Holmestrand sentrum*

Utbygging kan ikke finne sted før området inngår i reguleringsplan, samt at forhold i kommuneplanens generelle rekkefølgekrav § 1-10 er tilfredsstillende hensyntatt og etablert

Retningslinje:
Området for fremtidig havn markert med stjerne, er videreført fra tidiligere kommuneplan.*

4. LANDBRUKS,- NATUR- OG FRILUFTSFORMÅL
(PBL § 11-7, NR. 5)

§ 4.1 NÆRINGSBEBYGGELSE SOM IKKE ER TILKNYTTET STEDBUNDEN NÆRING (PBL § 11-11, NR. 1-2)

Vesentlig utvidelse av eksisterende ervervsbebyggelse uten tilknytting til stedbunden næring, kan ikke finne sted uten at området inngår i reguleringsplan. I LNF-områder er det ikke tillatt med ny bebyggelse eller fradeling av eiendom dersom formålet ikke er tilknyttet stedbunden næring.

§ 4.2 UTFORMING AV BYGNINGER I LANDBRUK(PBL § 11-11, NR. 1)

For nye landbrukstiltak skal bygningenes størrelse og volum dimensjoneres i forhold til driftsenhetens/brukets behov og ressursgrunnlag. Maksimal mønehøyde for driftsbygning er 12 meter.

§ 4.3 FRADELING AV GÅRDSTUN

Retningslinje:
Ved søknad om fradeling av gårdstun der restarealene tillegges andre gårdsbruk i nabolaget, kan det gis dispensasjon fra LNF-formålet på betingelse av landbruksmyndighetens godkjenning etter jordloven. I slike kurante tilfeller kan høring av regional eller statlig myndighet unnlates, dersom deres interesser ikke ansees berørt. Med «kurante» saker menes fradelinger av gårdstun som gir en udiskutabel rasjonaliseringsgevinst, og hvor gårdstun fradeles på en naturlig arrondert tomt rundt bebyggelsen.

§ 4.4 KÅRBOLIG (PBL § 11-11, NR. 1)

På landbrukseiendom der landbruksmyndigheten bekrefter at kårbolig er nødvendig, kan bygging av kårbolig bare skje i tilknytning til gårdstun og vil ikke bli tillatt fradelt landbrukseiendommen senere. Enhver utvidet bruk av avkjørsel til fylkesvegnettet skal behandles etter vegloven.

§ 4.5 FRADELING KÅRBOLIG UTEN TILKNYTNING TIL GÅRDSTUNET

Retningslinje:
Ved søknad om fradeling av eksisterende kårbolig til selvstendig boligeiendom der denne er uten tilknytning til gårdstunet, kan det gis dispensasjon fra LNF-formålet på betingelse av landbruksmyndighetens godkjenning etter jordloven. I slike tilfeller kan høring av regional eller statlig myndighet unnlates dersom deres interesser ikke anses berørt. Enhver utvidet bruk av avkjørsel til fylkesvegnettet skal behandles etter vegloven.

§ 4.6 OMDISPONERING AV DRIFTSBYGNINGER I GÅRDSTUN

Retningslinje:
Gjennom dispensasjon kan det gis tillatelse til bruksendring av driftsbygninger ute av drift til virksomhet som ikke inngår i landbruksbegrepet, eller for boenheter for utleie (gjelder ikke låve). Dette for å sikre og vedlikeholde landbruksbygg og utnytte den bygningsressursen disse representerer. Dette forutsetter at bruksendring ikke gir negative virkninger for landbruksdriften og at bygningens historiske eksteriør ikke endres vesentlig. Bruksendring er ledd i bevaring av gårdstunet i jordbrukets kulturlandskap. Vurdering gjøres i henhold til punktene 1–3 i kriterielisten under, jf. kfr. utbygging pkt. 1.2.

Eventuell dispensasjon gis på vilkår: Dersom ervervsaktivitet vokser utover hva som naturlig kan knyttes til gården, skal ytterligere utvidelse henvises til næringsområdet. Tiltakshaver gjøres kjent med dette ved tilsagn om bruksendring.

Tilbygg med grunnareal inntil 1/5 av hoveddelens grunnflate, kan omfattes av samme vurdering som overstående.

Større anlegg og anlegg med vesentlige virkninger, vil kreve godkjent reguleringsplan i medhold av plan- og bygningslovens § 11-9 nr.1. Kriterieliste til søknad om omdisponering av driftsbygninger:

1) *Ved søknad skal det følge en prosjektbeskrivelse som begrunner den næringsmessige virkningen av tiltaket og angi konsekvenser av tiltaket (i forhold til en mulig fremtidig landbruksdrift, nytt tiltaks behov for veiomlegging, - utearealet, - tilbygg eller andre synlige anlegg, trafikkgenerering, forurensning osv).*
2) *Ved søknad skal det foreligge dokumentasjon på at tiltaket ikke er i strid med:*
    - *Kommunens strategi for lokalisering av ulike næringssegmenter*
    - *Kommuneplanens utbyggingsstrategi/arealstrategi*
    - *Trafikksikker adkomst, kfr. «Rammeplan for avkjørsler» pkt. 1.3*
    - *Bygningsmessige verneverdier og kulturlandskapsverdier*
3) *Driftsbygninger er en del av gårdstunets bygningsmiljø. Søknaden må dokumentere at omdisponering bevarer eller utbedrer det historiske kulturmiljøet.*

§ 4.7 FORBUD MOT BESTEMTE ANGITTE TILTAK LANGS VANN OG VASSDRAG (PBL § 11-11, PKT. 5, JF. § 1-8 SISTE LEDD)

I LNF-områder og områder avsatt til bruk og vern av sjø og vassdrag gjelder følgende tiltaksgrenser mot vassdrag: vann, elv og bekk.

<u>Vann</u>
I en avstand på 100 meter fra strandlinjen målt i horisontalplanet ved gjennomsnittlig flomvannstand eller inntil grense hovedvei når avstanden mellom vann og vei er mindre enn 100 meter, er ethvert søknadspliktig tiltak forbudt.

<u>Elver</u>
I en avstand på 50 meter fra strandlinjen til Lianelva, Kopstadelva, Sandeelva/Bremsa, Vesleelva (opp til Bonden), Selvikelva, Hillestadelva, Bringakerbekken, Mofjellbekken, Løvaldbekken samt Bergantjern og Holtantjern eller inntil grense hovedvei når avstanden mellom elv og vei er mindre enn 50 meter, er det ikke tillatt å;

- arealoverføre/fradele areal til byggetomt
- oppføre bygninger
- eller utføre andre tiltak som kan;
    - øke faren for erosjon og uønsket avrenning
    - redusere naturmangfoldet
    - eller vanskeliggjøre for allment friluftsliv

For øvrige elver/ bekker med årssikker vannføring gjelder det samme i en avstand på 20 meter eller inntil grense hovedvei når avstanden mellom elv/bekk og vei er mindre enn 20 meter. Innenfor byggegrensen langs vassdrag kan nødvendig infrastruktur, landbrukstiltak eller tiltak som på annen måte står i sammenheng med vassdraget tillates.

Kantsone
Langs vassdrag med årssikker vannføring skal det opprettholdes en naturlig vegetasjonssone på minimum 15 meter. Ved tiltak i områder nær vassdrag skal det etableres ny vegetasjonssone dersom den eksisterende er smalere enn 15 meter.

§ 4.8 I 100-METERSBELTET LANGS SJØEN (PBL § 1-8 og 11-11 PKT. 4)

I 100-metersbeltet langs sjøen skal det tas særlige hensyn til natur- og kulturmiljø, friluftsliv, landskap og andre allmenne interesser. Dersom de særlige hensynene ivaretas kan nødvendige bygninger, infrastruktur og mindre anlegg samt opplag med sikte på landbruk, fiske, akvakultur og ferdsel til sjøs tillates. Vedlikehold, fjerning og nyetablering av navigasjonsinnretninger innenfor planområdet er tillatt og unntatt plankrav, jf. pbl § 1-8 og § 11-11 nr. 4.

Innenfor friluftsområdene i sjø er oppankring av båter, husbåter eller flytende hytter og andre midlertidige konstruksjoner ikke tillatt. Det kan tillates enkel tilrettelegging som styrker bruken av området så fremt dette ikke kommer i konflikt med natur- og kulturmiljø, friluftsliv, landskap og andre allmenne interesser.

§ 4.9 BOLIG- OG FRITIDSBEBYGGELSE I 100-METERSBELTET

Retningslinje:
Ved behandling av søknad om dispensasjon fra byggeforbudet i 100-metersbeltet, jf. plan- og bygningslovens § 1-8 andre ledd, for tiltak på eksisterende bolig- eller fritidsbebyggelse vil det bli lagt avgjørende vekt på at:

- *Tiltaket holder seg innenfor rammen av begrensninger gitt i bestemmelsen for tilsvarende bebyggelse i byggeområde for fritidsbebyggelse med tydelig margin. Maks. begrensning på 90 m^2 samlet BYA på eiendommen er absolutt.*
- *Fordelene ved å gi dispensasjon skal være klart større enn ulempene ved at tiltak skal vende bort fra sjøen, og allmennhetens ferdselsrett etter Friluftsloven vurdert sikret ved skilting eller utbedret ved fysiske tiltak.*
- *Ved tillatelse til oppføring av erstatningshytte eller bolig etter riving skal ny bygning fortrinnsvis trekkes lenger vekk fra sjøen og søkes plassert lavere i terrenget eller med lavere byggehøyde enn opprinnelig bygning.*

§ 4.10 LNF SPREDT BOLIGBEBYGGELSE (PBL § 11-11, NR. 2 OG § 11-9, PKT. 1)

§ 4.10.1 Eksisterende spredt boligbebyggelse i LNF

Eksisterende boligbebyggelse i LNF-områder utenfor 100-metersbeltet er vist med ringer på kommuneplankartet (spredt boligbebyggelse i LNF). I tilknytning til boligen kan følgende tillates uten dispensasjon fra arealformålet:

- Tilbygg og påbygg på bestående godkjent boligbebyggelse til maks. 300 m^2 BRA.
- Riving og oppføring etter brann eller annen skade.
- Frittliggende bod, uthus, garasje og lignende mindre tiltak som ikke skal benyttes til beboelse.
- Arealoverføring som ikke fører til endret eller utvidet bruk av arealet i strid med LNF-formålet.

Det er ikke tillatt å etablere nye boenheter.

Tillatelse kan bare gis hvis det ikke er i strid med viktige landskaps- og naturvernhensyn eller kulturminner, viktige naturmangfoldverdier, dyrka og dyrkbar jord, eller kommer i konflikt med etablerte stier eller løyper.

§ 4.10.2 Innenfor særskilte områder for LNF spredt boligbebyggelse nåværende

Hulebak (gnr/bnr 248/9 m.fl.), Hostvedt (gnr/bnr 272/2 m.fl.) og Vassås (gnr/bnr 289/10 m.fl),
I områdene avsatt til LNF spredt boligbebyggelse skal søknadspliktig anlegg/utbedring av adkomstvei eller fradeling til slikt formål ikke tillates før anlegget med tilhørende tomteinndeling inngår i reguleringsplan. Plankravet gjelder også fradeling av tomterekke eller klynge når det dreier seg om flere enn to eneboligtomter tilknyttet eksisterende adkomstvei.

For spredt utbygging gjelder:

1. En bolig omfatter en boenhet. I tillegg kan det gis mulighet for innredning av en sekundærleilighet på inntil 75m2 BRA. Tomtestørrelser pr. bolig fra 1 til 2,5 daa.
2. Planlegging skal omfatte felles vann- og avløpsanlegg.
3. Arealet skal være egnet til boligformål (VA-løsning, støy, risiko og sårbarhet, soleksponering, lokalklima, terrengforhold). Området skal lokaliseres i tilknytning til trafikksikker avkjørsel, og fortrinnsvis til eksisterende avkjørsel fra hovedvei. Avkjøring skal ikke skje fra fylkesvei, men hhv.30/50 meter fra fylkesvei. Byggegrense mot fylkesvei er minst 30/50 meter.
4. Det kan stilles krav til opparbeidet nærlekeplass.
5. Bebyggelsen skal tilpasses omgivelsene med hensyn til plassering i terrenget, volum og form.
6. Bygninger og adkomstvei skal plasseres slik at de ikke kommer i konflikt med jordvernhensyn og kulturlandskap.
7. Bygningene skal ikke lokaliseres innenfor 100 metersonen langs vann og elver.
8. Det tillates ikke å bygge på dyrket mark. Utenfor tomteområdet skal det være en buffersone på minst 10 meter mot dyrket mark og 10 meter mot skog i sør og vest.
9. Driftsveier i landbruket må ligge utenom tomtearealet. Avstand til eksisterende gårdstun og frittstående driftsbygninger skal som hovedregel være minst 200 meter. Lokale terrengforhold, framherskende vindretning og lignende skal inngå i vurderingen.
10. Utslipp av avløpsvann fra ny bebyggelse må være renset i henhold til forurensningsloven.
11. Sperring av turveier tillates ikke. Viktige lekeområder for barn tillates ikke nedbygd.

Omfang: Omfanget av spredt utbygging i hvert enkelt av områdene Hulebak, Hostvedt og Vassås fram til neste kommuneplanrevisjon, skal begrenses til maks 8 boliger, totalt 24 boliger for nevnte områder samlet.

A - Eplerød-Auerød (del av gnr/bnr 111/1, 112/1, 108/1 m.fl.), B - Løken (gnr/bnr 117/1, 117/3 m.fl.), C – Bergan-Hillestad (gnr/bnr 120/5, 120/3 m.fl.), D - Soa (del av gnr/bnr 91/3, 91/4 m.fl.) E - Gjøgri (gnr/bnr 95/1, 96/41 m.fl.), F - Hallingsrud (del av gnr/bnr 85/1, 86/6 m.fl.)

Spredt utbygging av boliger er tillatt innenfor avmerkede soner/områder A-F vist på plankartet, totalt inntil 40 boliger i planperioden (12 år). Innenfor Hillestad nord (1) og Hillestad sør (2) tillates det planlagt inntil 10 boliger i hver fireårsperiode regnet fra vedtak av kommuneplanen. Nye boliger lokaliseres til områder der det allerede er bebyggelse, men må ikke forstyrre opplevelse og

drift av nærliggende gårdstun og jordbrukslandskap. Dersom det etableres flere nye boliger i samme område, skal de organiseres i klynge. Innenfor avmerket sone A, D, E, F kan det tillates etablert inntil 5 boliger i samme klynge, supplering av eksisterende husklynge (3) med inntil 3 nye boliger, og frittliggende enkelthus.

Innenfor avmerket sone B og C tillates henholdsvis 2 og 3 nye boliger (enkeltstående hus) i planperioden. Det stilles strenge krav til landskapstilpasning.

Ny spredt utbygging og fradeling til formålet krever reguleringsplan. Planlegging skal omfatte felles vann- og avløpsanlegg.

En bolig omfatter en boenhet. I tillegg kan det gis mulighet for innredning av en sekundærleilighet på inntil 75m2 BRA. Tomtestørrelse pr. bolig fra 1 inntil 2,5 daa.

For spredt utbygging gjelder:

- Området skal være egnet til boligformål (soleksponering, terrengforhold, støy m.v). Området skal lokaliseres i tilknytting til trafikksikker avkjørsel og fortrinnsvis til eksisterende avkjørsel fra hovedvei. Byggegrense mot fylkesvei er minst 50 meter
- Det kan stilles krav til opparbeidet nærlekeplass.
- Bebyggelsen skal tilpasses omgivelsene med hensyn til plassering i terrenget, volum, form og farge.
- Bygningene skal plasseres slik at de ikke kommer i konflikt med jordvernhensyn og kulturlandskap. Særlig innen sone B og C må bebyggelsen ikke plasseres i eller eksponeres mot det åpne jordbrukslandskapet (dyrket mark/innmarksbeite). Dokumentasjon kan kreves.
- Bygningene skal ikke lokaliseres innenfor 100m-sonen langs vann eller 50m-sonen for andre vassdrag.

Innenfor soner med mulighet for spredt utbygging, kan det på dette grunnlag gis anledning til fradeling av inntil 5 nye boliger fra samme gårds- og bruksnummer i planperioden. Boligene skal primært planlegges under ett.

Retningslinje:
Bestemmelsen er videreført fra kommunedelplan for Hillestad. Til områdebetegnelsene Hillestad nord (1), Hillestad sør (2) og begrepet husklynge (3) siktes det til:

- *Hillestad nord (1) = avmerket sone for spredt utbygging i området Hillestad – Eplerød (sone/område A, B og C).*
- *Hillestad sør (2) = avmerket sone for spredt utbygging i området sør for Kronlia (sone/område D, E og F).*
- *Husklynge (3) = gruppe med 3 eller flere bolighus, utenom stedbunden næring.*

§ 4.10.3 Innenfor særskilte områder for LNF spredt boligbebyggelse fremtidig

<u>Sjue (del av gnr/bnr 288/1 og 288/4)</u>
For utbygging av området skal de samme krav som for områdene Hulebak, Hostvedt og Vassås, jf. § 4.10.2, legges til grunn. Omfanget av spredt utbygging i området Sjue frem til neste kommuneplanrevisjon, skal begrenses til maks 6 boliger.

§ 4.11 LNF SPREDT FRITIDSBEBYGGELSE (PBL 11-1, NR. 2)

§ 4.11.1 Spredt fritidsbebyggelse for innenfor hensynsone h110 for drikkevannskilden Eikeren

Eksisterende fritidsbebyggelse i tidligere områder for bebyggelse og anlegg i gamle Hof kommune er vist med ringer på kommuneplankartet (spredt fritidsbebyggelse i LNF). I tilknytning til fritidsboligen kan følgende tillates uten dispensasjon fra arealformålet:

- Bod/uthus og tilbygg til bestående godkjent fritidsbebyggelse innenfor en ramme på samlet maks. 120 m^2 BYA for hele eiendommen. Ny bebyggelse skal vende bort fra vann, elv eller bekk. Tilbygget kan ikke ha gesimshøyde over 3,5 meter og mønehøyde over 6,0 meter fra gjennomsnittlig planert terreng.
- Rivning og oppføring etter brann eller annen skade.

Tillatelse kan bare gis hvis det ikke er i strid med viktige landskaps- og naturvernhensyn eller kulturminner, viktige naturmangfoldverdier, dyrka og dyrkbar jord, eller kommer i konflikt med etablerte stier eller løyper.

§ 4.11.2 Særskilte områder for LNF spredt fritidsbebyggelse nåværende

<u>Killingholmen (gnr/bnr 444/22, 444/141 m.fl.)</u>
Killingholmen er avsatt som LNF-område med bestemmelser for spredt fritidsbebyggelse fordi man i hovedsak ønsker å bevare eksisterende bebyggelsesmønster slik det er. Området ligger i sin helhet innenfor 100-metersbeltet mot sjø og skal oppleves som mer spredtbygd og bedre tilpasset terreng og natur i forhold til den øvrige bebyggelsen.

Ovenfor byggegrensen mot sjø kan nødvendig infrastruktur og andre mindre tiltak tillates uten krav om reguleringsplan.

Fritak fra plankravet forutsetter at tiltaket er i tråd med kommuneplanens formål, at øvrige bestemmelser er overholdt og at det ikke kan medføre vesentlige negative konsekvenser for samfunn og miljø. Nye tiltak skal oppføres i direkte tilknytning til eksisterende hovedbygning og skal i minst mulig grad føre til økt privatisering av eiendommen. Tiltak som medfører økt BYA på eiendommen tillates ikke. Det kan gjøres unntak for tilbygg på inntil 6 m2 til bad, kjøkken eller toalett i forbindelse med tilknytning til offentlig VA-nett.

Maksimal gesimshøyde er 3,5 meter og mønehøyde 6 meter. For bygging med pulttak og flate tak skal gesimshøyden ikke overstige 4 meter. Det tillates ikke vesentlige eller sjenerende terrenginngrep eller fjernvirkninger.

Retningslinje:
Ved vurdering av tilpasning og utforming settes følgende rammer:

- *Mindre tiltak kan blant annet være påbygg, tilbygg, fasadeendring, terrasse, riving, bruksendring i tråd med kommuneplanens formål, mindre nærmiljøanlegg, mindre endringer med mer. Begrepet mindre tiltak er benyttet i teknisk forskrift (TEK17) § 6-4.*
- *Som vesentlige negative konsekvenser kan relevante merknader, fagutredninger og lignende anføres.*
- *Bebyggelsen skal tilpasses terreng og omgivelser mest mulig. Silhuettvirkning og vesentlige terrenginngrep tillates ikke. Det forutsettes ikke-reflekterende materialer og avdempede, naturtilpassede farger. Fjernvirkning fra sjøen skal hensyntas.*

- *Gesims- og mønehøyde skal beregnes i henhold til § 105 om høyde på s. 44 i veileder H-2300 om grad av utnytting.*
- *Tiltak som øker eiendommens privatiserte areal som for eksempel tunløsninger, frittstående tiltak eller innhegning tillates ikke.*
- *All motorferdsel utenfor godkjent bilvei krever tillatelse fra kommunen, også i forbindelse med oppføring av tiltak.*

§ 4.12 EKSISTERENDE FRITIDSBEBYGGELSE I LNF-OMRÅDER LANGS EIKERENVASSDRAGET UTENFOR HENSYNSONE 110 FOR FRIKKEVANNSKILDEN EIKEREN (§ 11-11, NR.2 OG § 11-9, NR.3)

Med formål om å redusere potensiell forurensning til vassdraget oppstrøms drikkevannskilden Eikeren, skal tiltak som kan medføre utvidet eller hyppigere bruk av eksisterende bebyggelse ikke tillates uten bygningsmyndighetens særskilte godkjenning av eiendommens håndtering av henholdsvis gråvann og svartvann.

5. BRUK OG VERN AV SJØ OG VASSDRAG, MED TILHØRENDE STRANDSONE (PBL § 11-7 NR.6)

§ 5.1 FELLESBESTEMMSELSER FOR BRUK OG VERN AV SJØ OG VASSDRAG (PBL §§ 1-8 OG 11-11, NR 5)

a) Det tillates ikke etablering av nye kunstige sandstrender eller påfylling av ikke-stedegen sandtype, på land eller på bunn der slik tillatelse ikke tidligere er gitt.
b) Tiltak i sjøen som hindrer allmennhetens rett til ferdsel er ikke tillatt.
c) Førstegangsmudring tillates ikke. Vedlikeholdsmudring og mudring innenfor et område avsatt til havn eller småbåthavn kan tillates. Det må kunne dokumenteres at tiltaket ikke er en førstegangsmudring og konsekvensene av mudring skal belyses i søknad.
d) Sprengning under vann tillates ikke med mindre tiltaket tilrettelegger for allmennhetens bruk eller forbedrer området for slik bruk.
e) Flytende konstruksjoner, eller fartøy som tilrettelegger eller benyttes som brygge, tillates ikke.

Retningslinje:
Til punkt e): Flytende konstruksjoner, som husbåter og andre fartøy, som er tatt ut av alminnelig drift og brukes til beboelse, næring eller lignende formål, tillates ikke, verken landfast eller oppankret.

§ 5.2 BRYGGER

Retningslinje:
Ved søknad om dispensasjon kan eksisterende godkjente brygger normalt erstattes med ny brygge av samme størrelse, utforming og beliggenhet. Ny brygge av inntil samme størrelse som erstatning for eksisterende godkjent brygge som på en bedre måte tar hensyn til landskap, natur og friluftsliv kan også normalt tillates etter dispensasjon. Vedlikehold faller utenfor plan- og bygningsloven og krever verken dispensasjon eller tillatelse. Vedlikehold av eksisterende brygger er utskiftning av slitedeler, som for eksempel toppdekke.

§ 5.3 FRILUFTSOMRÅDER I SJØ

Innenfor friluftsområdene i sjø er oppankring av båter, husbåter eller flytende hytter og andre midlertidige konstruksjoner ikke tillatt. Det kan tillates enkel tilrettelegging som styrker bruken av området så fremt dette ikke kommer i konflikt med friluftsinteressene.

6. HOLMESTRAND BYSENTRUM
(PBL § 11-9, PKT. 5-7 OG § 11-7 NR.1, 2, 3)

§ 6.1 PARKERING I BYSENTRUM (§ PBL 11-9, NR. 5)

For bolig skal følgende krav for parkering oppfylles:

- minimum 0,3 bilparkeringsplass for leiligheter mindre enn 50 m², og 2 plasser for sykkel.
- minimum 0,5 bilparkeringsplass for leiligheter fra 50-70 m², og 2 plasser for sykkel.
- minimum 1 bilparkeringsplass for leiligheter over 70 m², og 2 plasser for sykkel.

For forretning/kontor/tjenesteyting skal følgende krav til parkering oppfylles:

- minimum 1 bilparkeringsplass/ 150 m² BRA og 2 plasser for sykkel/ 100 m² BRA

Minst 5 % av parkeringsplassene for bil skal avsettes og lokaliseres slik at de er særlig egnet for forflytningshemmede.

Etter avtale med kommunen kan bilparkeringsplasser frikjøpes eller etableres i felles parkeringsanlegg utenfor planområdet.

Utbyggingsprosjekter for bolig, - forretnings-/kontor- og næringsbygg skal dekke parkeringsbehov på egen grunn eller ved deltakelse i større fellesareal- og anlegg. For nye utbyggingsprosjekt bør parkering løses under bakkenivå.

§ 6.2 FELLES PARKERINGSANLEGG (PBL § 11-9, PKT. 5)

Retningslinje:
På sikt skal det etableres felles anlegg for parkering i bysentrum. Fellesanlegg for parkering gir fordeler ved reduserte etableringskostnader og mer effektiv arealbruk. Det anbefales ikke parkeringsløsninger som arbeides frem løsrevet i det enkelte utbyggingsprosjekt.

I videre utvikling av byen er det viktig å etablere felles parkeringsanlegg med god tilgjengelighet og kapasitet i kort avstand til kollektivterminal og sentrumsfunksjoner. Lokalitetene tett ved nordre og søndre stasjonsinnganger peker seg ut som egnede lokaliteter med kort avstand til togstasjon og bussterminal.

Aktuelle lokaliseringer for fremtidig anlegg er følgende:

- *Område S8 og S34: areal ved søndre stasjonsutgang vist med formål sentrum, veg og kollektivknutepunkt nåværende.*
- *Område S35: Innenfor transformasjonsområdet Nordbyen*

For utvikling av nevnte områder skal fellesareal- og anlegg for parkering være prioritert hovedfunksjon. Fellesareal- og anlegg for parkering kan kombineres med andre funksjoner som bolig, forretning, kontor og tjenesteyting.

§ 6.3 FORTETTING OG BYGGEHØYDER (PBL § 11-9, NR. 5)

Byggehøyder skal vurderes ut fra landskapshensyn og tilpasses eksisterende bebyggelse. Det skal etterstrebes variasjon i høyder, for å best mulig utnytte tomtenes egnethet og egenskaper. Byggehøyder, oppgitt i påfølgende paragrafer, er retningsgivende. Endelige byggehøyder fastsettes i detaljreguleringsplan.

§ 6.3.1 Sentrumskvartalene langs Langgaten

Følgende byggehøyder i sentrumskvartalene kan tillates innenfor byggeområder vist som sentrumsformål nåværende:

- Innenfor områdene S1, S3, S4 og S7: Det kan tillates byggehøyder opp til 5-6. etasjer. Mot langgaten kan etasjehøyde være opp til 5. etasjer. Mot fjellet kan etasjehøyde være opp til 6. etasjer.
- Del av område S2, Langgaten 45: Det kan tillates byggehøyder opp til 5-6. etasjer. Dagens byggehøyder i reguleringsplan videreføres uendret.
- Område S5: Det kan tillates byggehøyder høyere enn 7. etasjer. Dagens byggehøyder i reguleringsplan videreføres uendret.
- Område S6: Det kan tillates byggehøyder opp til 3-4. etasjer. Dagens byggehøyder i reguleringsplan videreføres uendret.

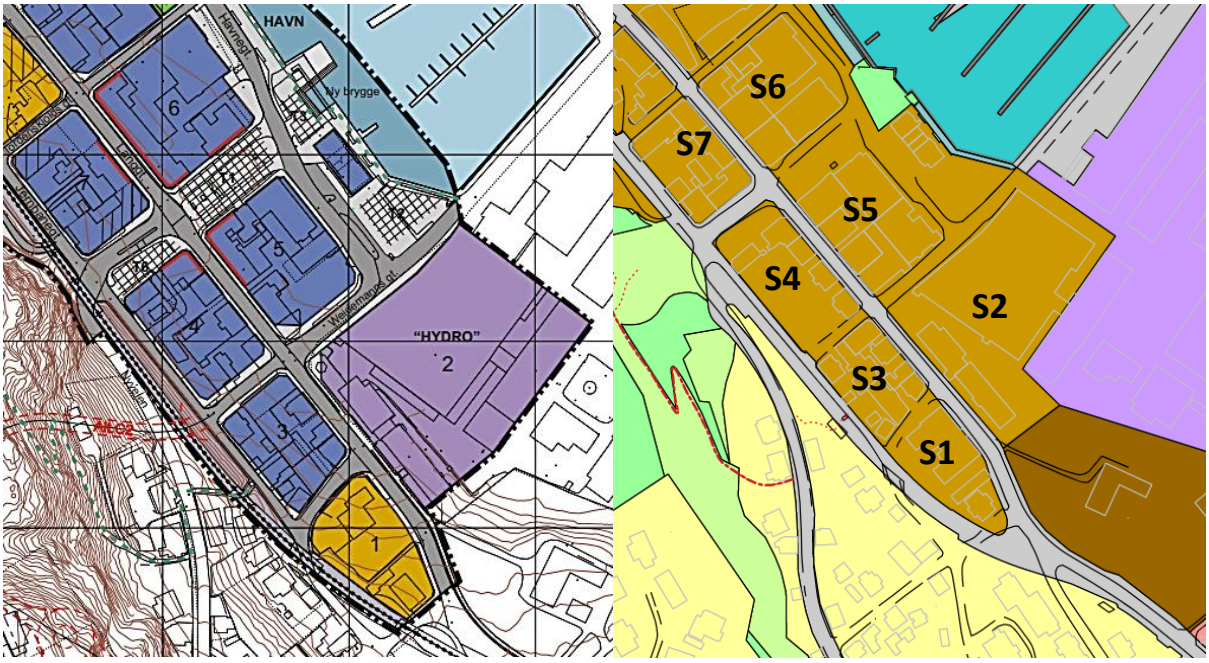

Figur 1: Illustrasjon som viser plankart for kommunedelplan 90001 bysentrum (til venstre) og plankart for kommuneplanens arealdel 2023-2035 (til høyre).

§ 6.3.2 Bakken og Rådhusgaten

Følgende byggehøyder kan tillates innenfor byggeområder vist som sentrumsformål nåværende:

- Område S9: Byggehøyder for Backergården videreføres uendret.
- Område S10, Langgaten 24: For område 10, Langgaten 24 kan etasjehøyde være opp til 5-6. etasjer. Bebyggelsen skal ta hensyn til bygningsmiljøet og bygårdanlegget i

Backergården og Bakgaten i område 9, søndre stasjonsinngang i område 34 samt den gamle politistasjonen i område 20, Kirkegaten.

- Område S11, nord-Bachekvartalet: For område 11 i nordre del av kvartalet, gnr/bnr 127/34 og 17, kan det tillates byggehøyder opp til 5-6. etasjer. I søndre del av kvartalet, gnr/bnr 127/55, videreføres dagens byggehøyder i reguleringsplan videreføres uendret.
- Område S15: For område 15 kan det tillates byggehøyder opp til 3-4. etasjer. Dagens byggehøyder i reguleringsplan videreføres uendret.

Følgende byggehøyder kan tillates innenfor byggeområder vist som sentrumsformål nåværende, kollektivknutepunkt nåværende og veg nåværende:

- Område S8 og S34, sør for stasjonsinngangen gnr/bnr 126/34: Mot fjellet kan etasjehøyde være høyere enn 7. etasjer. Bebyggelse på områdene skal kombineres med parkeringsanlegg for byen.

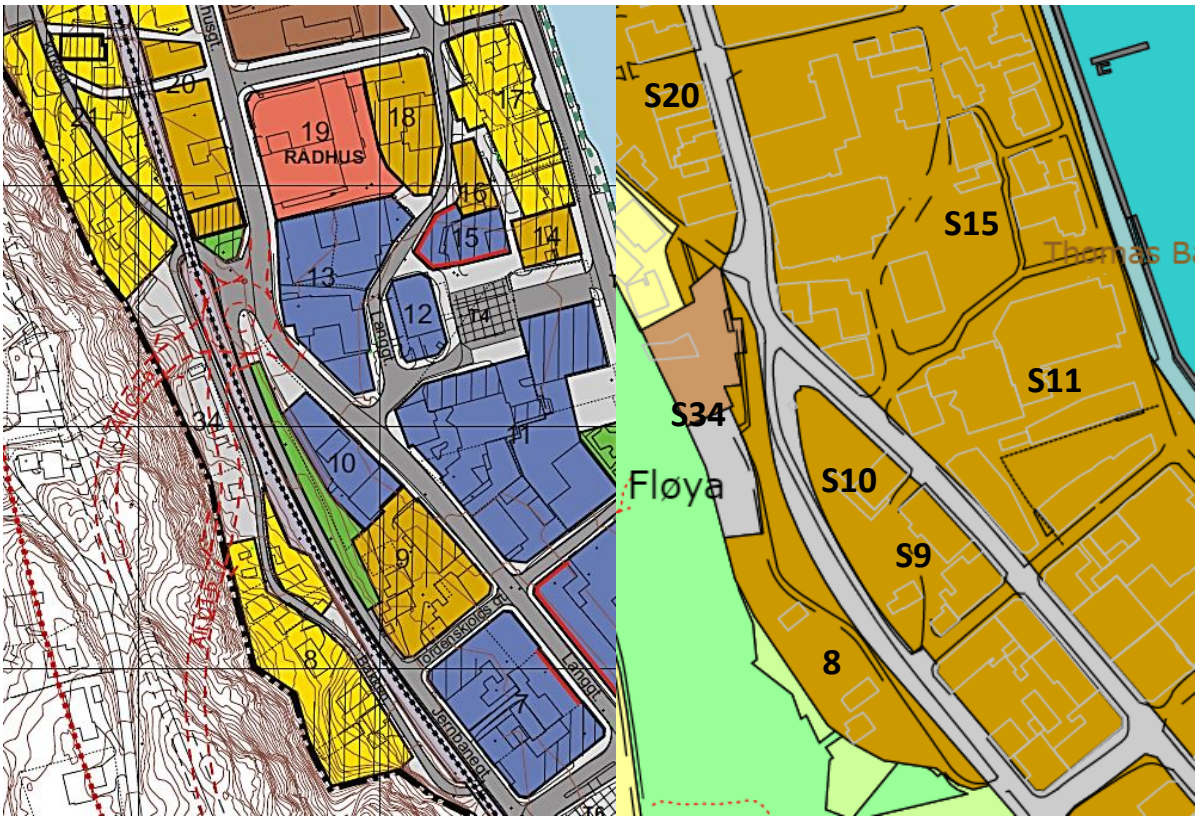

Figur 2: Illustrasjon som viser plankart for kommunedelplan 90001 bysentrum (til venstre) og plankart for kommuneplanens arealdel 2023-2035 (til høyre).

§ 6.3.3 Langgaten 4 (gnr/bnr 127/136, 127/84 m.fl.)

Følgende byggehøyder i sentrumskvartalene kan tillates:

- Område S28, gnr/bnr 127/136: På eiendommen kan byggehøyder opp til 5-6. etasjer tillates. Bebyggelsen skal ta hensyn til bygningsmiljøet knyttet til gamle festiviteten (gnr/bnr 127/84) samt park- og rekreasjonsområdet på Dulpen i område 31 (gnr/bnr 127/71 m.fl.).

§ 6.3.4 Transformasjonsområdet Nordbyen

Følgende byggehøyder i kan tillates:

- Område S29: På verkstedtomta kan byggehøyder opp til 5-6. etasjer tillates. Bebyggelsen skal ta hensyn til kirken (gnr/bnr 126/81), Nordre klev og nordre stasjonsområde.
- Område S35 (inkludert vegareal for gamle E18 gnr/bnr 126/87 og eiendommene gnr/bnr 80/1, 30, 37 og 38 på fjellskrenten): Mot fjellet kan etasjehøyde være høyere enn 7 etasjer. Bebyggelse på områdent skal kombineres med parkeringsanlegg for byen og stasjonen. Området skal planlegges helhetlig under ett.
- Område 30: Arealet skal nyttes til funksjoner tilknyttet kollektivknutepunktet Holmestrand stasjon i form av beredskapsplass, stasjonsinngang, kollektivterminal og drosjeholdeplass.

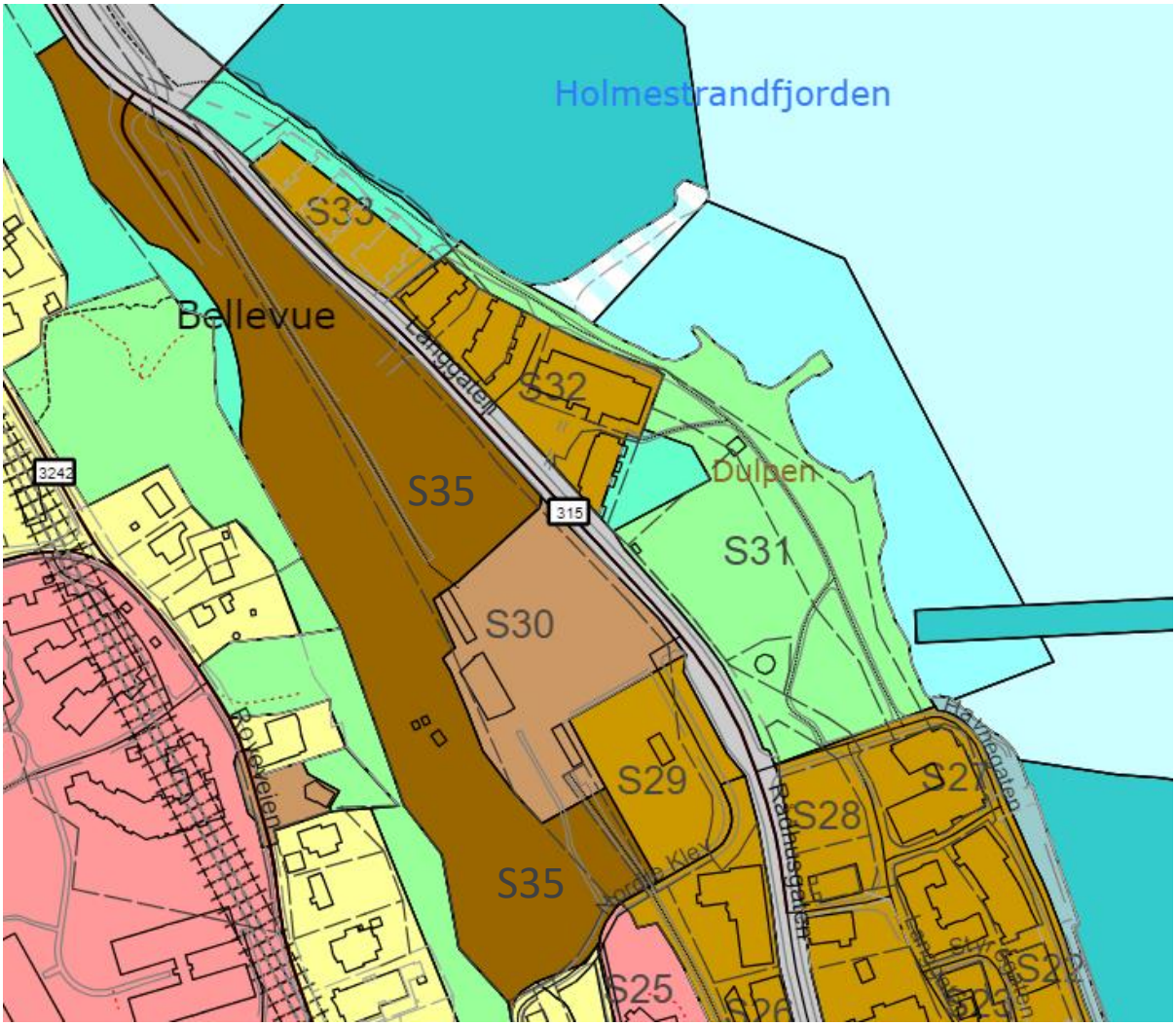

Figur 3: Illustrasjon som viser plankart for kommuneplanens arealdel 2023-2035 med nummerering av områder.

§ 6.4 FUNKSJONER

§ 6.4.1 Sentrumskvartalene langs Langgaten

Følgende funksjoner i sentrumskvartalene skal prioteres innenfor byggeområder vist som sentrumsformål nåværende:

- Innenfor områdene S1, del av område S2 (Langgaten 45), S3, S4, S5, S6 og S7: Prioritert hovedfunksjon i 1. etasje skal være publikumsrettet og aktitetsskapende virksomhet innenfor handel og offentlig eller privat tjenesteyting.

§ 6.4.2 Bakken og Rådhusgaten

Følgende funksjoner innenfor byggeområder vist som sentrumsformål nåværende:

- Område S9, S10, S11 og S15: Prioritert hovedfunksjon i 1. etasje skal være publikumsrettet og aktitetsskapende virksomhet innenfor handel og offentlig eller privat tjenesteyting.

Følgende funksjoner kan tillates innenfor byggeområder vist som sentrumsformål nåværende, kollektivknutepunkt nåværende og veg nåværende:

- Område 8 og 34, sør for stasjonsinngangen gnr/bnr 126/34: Prioritert hovedfunksjon for området skal være parkeringsanlegg, jf, kommuneplanens bestemmelse og retningslinje om parkering §§ 6.1 og 6.2.

§ 6.4.3 Langgaten 4 (gnr/bnr 127/136, 127/84 m.fl.)

Følgende funksjoner kan tillates innenfor byggeområder vist som sentrumsformål nåværende:

- Område S28, gnr/bnr 127/136: Prioritert hovedfunksjon i 1. etasje skal være publikumsrettet og aktitetsskapende virksomhet offentlig eller privat tjenesteyting eller boligbebyggelse.

§ 6.4.4 Transformasjonsområdet Nordbyen

Følgende funksjoner tillates innenfor byggeområder vist som sentrumsformål nåværende:

- Område 29: På verkstedtomta skal hovedfunksjonen være publikumsrettet virksomhet innen offentlig/privat tjenesteyting. Det tillates ikke etablering av boligbebyggelse på området.

§ 6.5 ESTETIKK – UTFORMING OG PLASSERING AV BEBYGGELSE (PBL 11-9, NR. 6)

Ny bebyggelse skal bygge opp under kvartalsstrukturen, og gjennom utforming og plassering bidra til at det skapes gateløp og byrom og plasser med klare adkomst- og trafikkforhold. Viktige byrom og fellesarealer skal ikke bygges ned. Kulturminner og bygningsmiljø med kulturhistorisk verdi skal tas hensyn til. Ny bebyggelse skal ta hensyn til målestokk, struktur og arkitektur i omgivelsene. Hjørnene på kvartalenes fasader kan markeres spesielt, i tråd med tradisjonen i Holmestrand (brutte hjørner).

Bygning eller anlegg med særskilt offentlig funksjon, kan tillates å bryte med eksisterende bebyggelsesstruktur og arkitektur.

Retningslinje:
Med bygning eller anlegg med særskilt offentlig funksjon siktes det blant annet til rådhus, politistasjon, skole, kollektivterminal/stasjonsanlegg, helseinstitusjon og kulturhus.

§ 6.6 LANDSKAPSELEMENTET HOLMESTRANDSFJELLET-FJELLSKRENTEN (PBL 11-9, NR. 6)

Det er et overordnet prinsipp for utviklingen av byen at Holmestrandfjellet-fjellskrenten skal tas hensyn til og ivaretas som landskapselement.

Stykkevis nedbygging av terrenget, vegetasjonen og det sammenhengende grøntbeltet på Holmestrandsfjellet-fjellskrenten skal unngås.

Retningslinje:
Holmestrandsfjellet-fjellskrenten er et tydelig identifiserende landskapselement og en kvalitet i Holmestrand bysentrum- og område. Arealene som det er særlig viktig å ta hensyn til, er vekselvis vist med formål blå/grønn struktur, LNF og friområde i kommuneplan samt hensynsoner for landskap.

Nye bygninger og anlegg, samt endring av eksisterende, skal tilpasse seg landskapet eller bidra til å fremheve eksisterende landskapskvaliteter og siktlinjer. Dette gjelder både bygninger og anlegg på fjellskrenten og i bysentrum. Tiltak som bedrer allmennhetens tilgang til fjellskrenten og styrker kommunikasjonen mellom fjellskrenten og byen, så fremt tiltaket tilpasses landskapet, kan tillates.

Tiltak som bedrer allmennhetens tilgang til fjellskrenten kan eksempelvis være etablering av park, stier, turvei og utsiktspunkt. Et element i denne sammenheng er utvikling «heis-tomta» som en attraksjon. Med kommunikasjon mellom fjellskrenten og byen siktes det til utvikling av eksisterende, herunder Nordre sikksakk, Søndre sikksakk og Nordre Klev, samt fremtidige forbindelser og ferdselsårer i form av eksempelvis stier, veier og heis.

§ 6.7 ALLMENT TILGJENGELIG SJØFRONT OG STRANDLINJE – HAVNEPROMENADEN OG KYSTSTIEN (PBL 11-9, NR. 6)

Sjøfronten og strandlinjen skal holdes åpen og være tilgjengelig for allmennheten. Nedbygging av sjøfronten og strandlinjen, med havne- og strandpromenade samt kyststien, skal unngås.

Retningslinje:
Havne- og strandpromenaden, kyststien og parkområder utgjør en sammenhengende tverrforbindelse fra sør til nord i gjennom hele byen. I kommuneplankartet er tverrforbindelsen hovedsakelig vist som gangveg og gang- og sykkelvei, noen steder med formål friområde eller LNF. Den samme tverrforbindelsen utgjør også et viktig byrom i alle delene av byen som både sikrer og kobler sammen allmenn ferdsel, opphold og aktiviteter tilknyttet sjøen. Dette er en kvalitet som både skal tas hensyn til og aktivt brukes i byutviklingen, og skal sikres i byggesakssammenheng og reguleringsplanarbeid. Det vises til byggegrense til sjø markert i kommuneplankart.

Tiltak som fremmer allmennhetens tilgjengelighet til sjøfront og strandlinje samt trivsel, kan tillates. Slike tiltak kan eksempelvis være knyttet til utvikling av nye eller eksisterende parkområder og ferdselsårer, samt aktiviteter som ferdsel, opphold, fiske, bading m.m

§ 6.8 VIKTIGE BYROM OG FELLESAREALER (PBL § 11-9, NR. 6)

Byrom og fellesarealer skal ikke bygges ned. Viktige byrom og fellesarealer skal tas hensyn til i fremtidig utbygging ved at de holdes åpen, tilpasset og tilgjengelig for allmennheten. Særlig viktige områder innenfor bysentrum er:

- Park og friområdet Dulpen (område S31)
- Dr. Graaruds plass (område T1)
- Fiskebrygga med kaiområde langs Havnegaten (område T2)
- Havne- og strandpromenaden
- Holmestrandsfjellet og fjellskrenten
- Tverrforbindelsene mellom sentrum og Holmestrandfjellet:
  - Nordre sikksakk og Bellevue (ved område S30)
  - Søndre Sikksakk og utsiktspunktet Lallahompen (ved område S3)
  - Nordre Klev (ved område S25 og S30)

<u>Retningslinje:</u>
Med viktige byrom og fellesarealer siktes det i denne sammenheng til en rekke områder som kjennetegnes av ulike grønne, blå eller grå kvaliteter, herunder; parker, friområder, grøntområder, stier- og gangforbindelser, torg, gatetun, gateløp, havne- og strandpromenade, lekeplasser o.l.

Hensikten ved at byrom og fellesarealer ikke skal bygges ned er å sikre muligheten for allment opphold og aktivitet sentralt i byen, samt at tverrforbindelser som kobler byrom og bydeler i sammen holdes åpen og tilgjengelig.

§ 6.9 BEVARING AV KULTURMINNER OG KULTURMILJØ (PBL § 11-9, NR. 7)

Områder og enkeltbygninger med bevarings- eller verneverdi er markert med båndleggingssoner H730 (båndlegging etter lov om kulturminner) og hensynsoner h570 (bevaring kulturmiljø) i plankartet. Enkeltbygninger og hele bygningsmiljø innenfor disse områdene skal bevares.

Ved reparasjon og modernisering av eksisterende bygninger skal eksisterende utforming og fasadeuttrykk bevares eller tilbakeføres til tidligere utforming dersom dette kan dokumenteres. Originale detaljer og bygningsdeler skal bevares så langt som mulig. Dette gjelder vinduer, dører, panel, taktekking, fargebruk, osv.

Dersom bygningsdeler må skiftes ut på grunn av råte, andre skader og lignende, skal det benyttes kopier av de originale bygningsdelene. Ved tilbakeføring skal det benyttes stilmessig riktige detaljer og bygningsdeler. Ved endringer av bygninger i bevaringsområder, kan kommunen kreve tilbakeføring til eldre utforming/opprinnelig byggestil.

Ved eventuell brann eller totalfornyelse skal bygningen i utgangspunktet gjenreises på samme sted med tilnærmet opprinnelig utforming og byggestil, for å videreføre den funksjon bygningen har som del av et gateløp/gaterom.

Bygninger innenfor bevaringsområdene kan på- og tilbygges såfremt dette ikke reduserer bygningens verneverdi. Eventuelle på- og tilbygg må underordnes den eksisterende bygningen med hensyn til plassering, utforming, størrelse, material- og fargebruk.

Nye bygninger i bevaringsområder skal tilpasses omkringliggende bebyggelse med hensyn til arkitektur, dimensjoner, hovedform, takform, materialbruk og fargebruk.

Enkeltsaker innenfor bevaringsområdene skal sendes til kulturminnemyndigheten for uttalelse før vedtak fattes.

Retningslinje:
Følgende kulturmiljøer i bysentrum har regional og nasjonal verneverdi: Leira (område S14, S16, S17, S18, S22 og S23) Kirkegata-Nordre Kleiv (del av S20, S21 og S25), Backergården og Bakgaten (område S9). Andre enkeltstående fredede kulturminner er vist med båndleggingssone h730, herunder Holmestrand politistasjon og fattighuset. Kommunalt verneverdige enkeltbygg og bygningsmiljøer er vist med hensynsone h570 i plankartet.

§ 6.10 TRANSFORMASJONSOMRÅDET NORDBYEN - H810 KRAV OM FELLES PLANLEGGING

Det stilles krav til områdereguleringsplan for område omfattet av hensynsone H810 Nordbyen (gnr/bnr 127/94, 136/1 m.fl) før det kan vedtas detaljreguleringsplaner eller godkjennes rammesøknad innenfor området (jfr. pbl. 11- 9, nr. 1).

I områdereguleringsplanen skal de overordnede, helhetlige sammenhengene for arealbruk, bebyggelsesstruktur, grønnstruktur, gang- og sykkelveger, vegsystem, parkering og kollektivbetjening for området avklares. Det skal vises hvordan de overordnede sammenhengene kan ivaretas i ulike etapper av områdets utvikling.

Det skal stilles rekkefølgekrav til hvilke deler av veg-, kollektiv- og gang-/sykkelsystemet, felles byrom og øvrig infrastruktur som må være ferdig utbygd før de enkelte delområdene kan bygges ut. Rekkefølgekravet skal tas inn i senere arbeid med detaljreguleringsplaner dersom det stilles krav til dette. Ytterligere krav til innhold i planarbeidet, inkludert tema som skal inngå i konsekvensutredning og ROS-analyse skal defineres nærmere i eget planprogram for områdereguleringsplanarbeidet. Før arbeidet med områdereguleringsplan starter skal kommunestyret ha fattet vedtak om oppstart av områdereguleringsplan i sak om planinitiativ for området.

Det er unntak fra krav til områderegulering dersom:

- arealet allerede er regulert sentrumsbebyggelse eller
- arealet inngår i et pågående reguleringsplanarbeid.
- Tiltaket på arealet er knyttet til drift, vedlikehold og fornying/erstatning av funksjoner knyttet til kollektivknutepunktet som beredskapsplass, stasjonsinngang, parkeringsplass for biler for togpendlere, drosjeholdeplass, og kollektivterminal.

Retningslinje:
Områdereguleringsplanen skal konkretisere et godt byplangrep hvor følgende forarbeider legges til grunn: Byarealstrategien og Utviklingsstrategi for Holmestrand Nordbyen.

Holmestrand Nordbyen skal utvikles til en aktiv og klimasmart bydel med funksjoner som supplerer, uten å konkurrere med Holmestrand sentrum. Området bør utvikles med en variasjon av funksjoner og en god del boliger. Følgende utbyggingsformål er aktuelle (jfr. pbl. § 12-5): Bebyggelse og anlegg (blandet formål), samferdselsanlegg og teknisk infrastruktur, grønnstruktur, bruk og vern av sjø og vassdrag, med tilhørende strandsone.

Utbyggingsområder (felt) i områdereguleringsplanen bør utformes, på en slik måte at arealene utnyttes godt uavhengig av eksisterende tomtegrenser.

Som en del av planarbeidet skal det utvikles et miljø- og kvalitetsprogram som definerer ønskede kvaliteter og funksjoner i området. Dette bør f.eks. omhandle funksjoner som kan etableres tidlig i området / lavthengende frukter, uteområder / byrom, arkitektur / bygningstypologi, forbindelselslinjer for gående og syklende – inkludert kyststi / allment tilgjengelig sjøfront.

I bydelen bør det legges til rette for nye boformer og med boligstørrelser og boligkonsept som legger til rette for delekultur og mange ulike husholdningsstørrelser og livsfaser.

Hele sjøfronten skal være tilgjengelig for allmenheten. Det skal legges til rette for universell utforming.

Det skal utvikles attraktive byrom i bydelen for besøkende og innbyggere i alle livsfaser. På viktige plassdannelser skal det være en aktiv førsteetasje i bygningsmassen med funksjoner som henvender seg til allmenheten. Bydelen skal ha en middels til høy utnyttelse med varierende høyder.

Det skal tas hensyn til omkringliggende eksisterende bebyggelse. Det skal utvikles sammenhengende gang- og sykkelforbindelser gjennom området, både langs turvegsystem / kyststi langs sjøfronten og i tilknytning til øvrig infrastruktur for gående og syklende i Holmestrand sentrum og i retning nord.

Det bør søkes å utvikle fellesanlegg for parkering i bydelen som gir stordriftsfordeler og som bidrar til å redusere kostnader for å bygge parkeringsplasser. Samtidig bør det utvikles framtidsrettede mobilitetsløsninger som reduserer behovet for eget bilhold og som i stedet fremmer kollektivtransport, sykkel og gange. Bussterminalen bør på sikt reduseres i størrelse og / eller transformeres til en gateterminal.

Det skal søkes å utvikle bebyggelse og infrastruktur med et lavt klimafotavtrykk; dvs. fokus på klimavennlig materialbruk, energiløsninger og mest mulig fossilfrie byggeplasser. «Grønne anskaffelser» bør vektlegges i gjennomføringsfasen.

I Holmestrand Nordbyen vil det være aktuelt å ha en høyere detaljeringsgrad i planen der det er «modne» prosjekter for gjennomføring på kort sikt. Dette kan bli aktuelt i kvartaler lengst i sør eller f.eks. for prosjekter ute i sjøarealer. I deler av området vil det derfor være naturlig med krav om detaljregulering, mens i andre delområder kan prosjekter realiseres gjennom byggesøknad.

Det vil være aktuelt å definere rekkefølgekrav til områdereguleringsplanen som knyttes til en utbyggingsavtale.

I arbeidet med områdereguleringsplanen skal det legges særlig til rette for gode prosesser og bred medvirkning med innbyggere, næringsliv, politikere og organisasjonsliv.

§ 6.11 TRANSFORMASJONSOMRÅDET HAKAN-TRANA (GNR/BNR 127/91, 116, 124, 125 M.FL.)

Retningslinje:
Havneområdet Hakan-Krana er ansett som et fremtidig transformasjonsområde i den videre utvikling av Holmestrand sentrum. Fremtidig utvikling av Hakan-Krana bør ikke skje uten forankring i en samlet/felles plan som gir grunnlag til å utvikle havneområdet/transformasjonsområdet innenfor en helhetlig ramme. Utviklingen bør ikke skje stykkevis i form av mindre og løsrevede detaljreguleringsplaner. Kommunen avgjør hvilken plantype som er best egnet for videre prosess. I den videre plan- og utviklingsprosessen for Hakan-Krana bør byarealstrategien og Mulighetsstudie Hakan-Krana legges til grunn.

§ 6.12 NEDRE GAUSEN MED HAGEANLEGG (GNR/BNR 129/91)

Innenfor byggeområde sentrumsformål fremtidig

KU og ROS utarbeidet i forbindelse med kommuneplanen 2023-2035 legges til grunn og følges opp ved fremtidig regulering og utbygging. Utbygging kan ikke finne sted før forhold i kommuneplanens generelle rekkefølgekrav § 1-10 er tilfredsstillende tatt hensyn til og etablert.

På arealet tillates det funksjoner knyttet til offentlig eller privat tjenesteyting og boligbebyggelse. Sentrale utrednings- og avklaringspunkt i reguleringsplan er knyttet til naturmangfold, herunder registrert naturtype parklandskap utforming alléer, samt kulturminner/kulturmiljø knyttet til eiendommen.

Ny bebyggelse skal tilpasses og underordnes den eksiterende bebyggelsen på eiendommen i plassering, høyde samt arkitektur, utforming og materialbruk.

Retningslinje:
Nedre Gausen gård med hageanlegg er vedtaksfredet, mens døveskolen er forskriftsfredet. Det forutsettes at en fremtidig utvikling av arealet skjer etter de premisser som følger av den enkelte fredning på eiendommen.

De delene av eiendommen som er vedtaksfredet og forskriftsfredet inngår i hensynsone h730 – bevaring etter annet lovverk (kulturminneloven). Dette gjelder også mesteparten av hageanlegget (vist med formål park).

Innenfor område formål park

Det tillates ikke oppføring av ny bebyggelse innenfor Nedre Gausen hageanlegg inkludert parkallé. Nødvendig skjøtsel og parkmessig vedlikehold er tillatt.

Retningslinje:
Arealet som omfatter hageanlegg inkludert parkallé, er vist med formål park i kommuneplankartet. Arealet inngår i kulturmiljøet Nedre Gausen. Deler av hageanlegget og parkalléen omfattes av fredningsområdet Nedre Gausen og er vist med hensynsone h730. Parkarealet bør sikres som et allment tilgjengelig byrom/grøntareal i Holmestrand bysentrum.

Parkalléen er registrert som naturtype parklandskap – en naturtype med med svært viktig verdi, jf. Miljødirektoratets Naturbase.

Skjøtsel og parkmessig vedlikehold av hageanlegget og parkalléen tillates så fremt det ikke er i konflikt med den enkelte fredning på eiendommen.

Parkmessig opparbeiding av de delene som ikke inngår i areal med formål park, kan tillates. Parkmessig opparbeiding skjer i samråd med kulturminnemyndighetene.

7. HENSYNSONER
(PBL § 11-8)

§ 7.1 SIKRINGS-, STØY- OG FARESONER MED ANGIVELSE AV FAREÅRSAK ELLER MILJØRISIKO (PBL § 11-8 A)

§ 7.1.1 Hensynsone H110 – Nedslagsfelt drikkevann

Røysjø (H110_1), Blindevann (H110_2 og H110_4) og Borgelangevann (H110_3)

1) Det er forbudt å forurense drikkevann. Tiltak som vil forurense eller kan representere en fare for forurensning av drikkevannskildene og deres nedbørsfelt er ikke tillatt, jf. § 4 i Forskrift om vannforsyning og drikkevann/drikkevannsforskriften av 2016- 12-22-1868. Merk: og/eller til enhver tid oppdatert og gjeldende drikkevannsforskrift, ol. Forbudet omfatter alle aktiviteter, fra vanntilsigsområdet til tappepunktene, som medfører fare for at drikkevannet blir forurenset. Med aktiviteter menes også friluftsliv og annen utøvelse av allemannsretten. I vanntilsigsområdene kan landbruksaktivitet foregå dersom det ikke forurenser drikkevannet.

Retningslinje – Røysjø (H110_1):
I Røysjø med nedbørfelt foreligger det i tillegg klausuleringsbestemmelsene fra skjønnet (23.11.1957) og restriksjoner for allmennheten som følge av Mattilsynets godkjenning 02.03.2010.

Klausuleringsbestemmelsene og Mattilsynets godkjenning er fastsatt gjennom egne prosesser uavhengig av bestemmelsene i kommuneplanens arealdel, og vil på selvstendig grunnlag gjelde i tillegg til bestemmelsen. Hensikten ved å inkludere klausuleringsbestemmelsene og mattilsynets godkjenning er å opplyse om de restriksjoner gjelder i Røysjø med nedslagsfelt.

Fra det privatrettslige skjønnet i 1957 er det lagt følgende servitutter på eiendommene i nedbørfeltet til Røysjø:

a) Det er forbudt å nytte eiendommene på annen måte enn til alminnelig skogsbruk og beiting. Ved utnyttelse må ikke drikkevannet forurenses.
b) Eiendommene må ikke utparselleres eller utleies eller bortfestes til bebyggelse, teltleirer eller lignende og må overhodet ikke bebygges. Unntatt fra forbudet mot bebyggelse er skogshusvær som er nødvendig for skogsdriften, og som Helserådet godkjenner. Hus må ikke i noe tilfelle uten Helserådets godkjennelse oppføres nærmere vann enn 100 m og ikke nærmere bekk enn 50 m. Det må ikke legges ledninger for kloakkvann til vann eller bekk, liksom binger og priveter må anordnes slik at det ikke voldes fare for forurensning ved tilsig til vann eller bekk. Til priveter må brukes bøtter, og innholdet må etter hvert besørges nedgravet på en betryggende måte.

Fra Mattilsynets godkjenning i 2010 er følgende restriksjoner for allmennheten lagt til grunn (vann i feltet er: Røysjø, Langevann, Nordre og Søndre Øksnevann, Tørrfløt, Nordre og Midtre Svanevann og Veslevann. Veslevann er unntatt pkt. 1 og 2):

1) Bading er forbudt i vann og bekker.
2) Det er forbudt med bruk av kano og andre båttyper i vannene i nedbørsfeltet
3) Leirslagning er forbudt i nedbørsfeltet.
4) Det er ikke tillatt å arrangere stevner/samlinger og lignende i nedbørsfeltet.

5) *Fritidsfiske med stang og håndsnøre er tillatt mot løsning av fiskekort. Fiskekonkurranser og lignende er ikke tillatt.*
6) *Det er ikke tillatt å kaste fiskeslo, død fisk og agn i nedbørsfeltet.*
7) *Alt avfall skal tas med ut av feltet.*
8) *Organisert ridning og tilrettelegging for slik aktivitet i nedbørsfeltet er forbudt.*
9) *Alle veier inn til nedbørsfeltet skal ha låst bom. Allmennhetens bruk av motorisert kjøretøy i nedbørsfeltet er forbudt.*

Retningslinje – Blindevann (H110_2 og H110_4):
I Blindevann foreligger det i tillegg en godkjenning fra Fylkesmannen/Statsforvalteren i Vestfold 28.10.1999 med restriksjoner og beskyttelsestiltak. Denne godkjenning er fastsatt gjennom egen prosess uavhengig av bestemmelsene i kommuneplanens arealdel, og vil på selvstendig grunnlag gjelde i tillegg til bestemmelsen. Hensikten ved å inkludere godkjenningen er å opplyse om de restriksjoner og beskyttelsestiltak som gjelder i Blindevann med nedslagsfelt.

Følgende restriksjoner og beskyttelsestiltak i Blindevann med nedslagsfelt lagt til grunn:

1. *Hytter og hyttetoalett: Hyttetoaletter skal være utført som biologisk klosett, tett type. Valg av løsning, oppfølging av driften samt kontroll, foretas etter regler fastsatt av kommunene.*
2. *Innlagt vann: Innlagt vann er forbudt i all bebyggelse i nedbørsfeltet. Vann ført til hyttevegg er tillatt*
3. *Nybygging: Nybygging i nedbørsfeltet er forbudt. Nåværende hytter kan bli stående. Tilbygg på eksisterende hytter på inntil 30 m2 samt ombygginger godkjennes innenfor de generelle rammer som følger av kommunenes bestemmelser i henhold til plan- og bygningsloven. Gjenoppbygging av hytter etter brann er tillatt.*
4. *Bruksendring: Bruksendring for bebyggelse er ikke tillatt. Dette gjelder også endring fra privathytte til foreningsvirksomhet eller tilsvarende. Eksisterende stallbygninger i nedbørsfeltet tillates bruksendret til hytter under forutsetning av at dette ikke strider mot kommunenes generelle regler i henhold til plan- og bygningsloven.*
5. *Bomveier: Alle veier inn i nedbørsfeltet skal ha låst bom. Nøkkelbom settes opp på Blindevannsveien på anvist sted utenfor nedbørsfeltet. Parkeringsplass opparbeides for inntil tyve biler ved bommen. Blindevannveien Veiforening disponerer bomnøkler til bruk for hytteeiere og grunneiere. Ved drift av skog i bommens umiddelbare nærhet kan bommen stå åpen så lenge skogsdriften pågår, dog slik at den skal låses ved avsluttet arbeid hver dag. Hytteeiere kan låne ut nøkkel til andre hyttebrukere.*
6. *Bading: Bading i Blindevann er tillatt. Blindevannverket skal sette opp skilt med oppfordring til å vise hensyn.*
7. *Telting og leirslaging: Telting og leirslaging innenfor 100 meter fra Blindevann er forbudt. Stevner, konkurranser og lignende arrangementer som involverer mer enn femti personer, kan ikke avvikles uten Blindevannverkets godkjenning uansett hvor i nedbørsfeltet arrangementet finner sted.*
8. *Motorisert ferdsel i og på vannet: All motorisert ferdsel med kjøretøy på isen og med båt på vannet er forbudt. Motorisert ferdsel på isen i forbindelse med skogsdrift og tømmertransport kan tillates når isen er tilstrekkelig sikker for den planlagte transport. Blindevannverkets godkjenning av slik motorisert ferdsel skal innhentes på forhånd. Blindevannverket kan gi dispensasjon for bruk av andre motorkjøretøy eller motorbåt. Bruk av elektrisk båtmotor er tillatt.*
9. *Beiting: Beiting i nedbørsfeltet er forbudt. Blindevannverket har rett til å sette opp beitegjerder dersom dette viser seg nødvendig.*

10. *Olje og oljeprodukter: Lagring av olje, oljeprodukter og kjemikalier er forbudt i nedbørsfeltet. På hytteeiendommene kan parafin lagres i bærbare kanner. For skogsdrift-produkter, inklusive drivstoff, gjelder følgende regler for oppbevaring i nedbørsfeltet: Slike produkter kan ikke lagres nærmere Blindevannet med oppstrøms vassdrag enn 50 meter. Blindevannverket kan i samarbeid med skogsentreprenør anvise lagringsplasser for oppbevaring av drivstoff mv. hvor eventuell lekkasje ikke vil medføre direkte avrenning til Blindevann. Tanker større enn 100 liter skal ikke ha tapping. Drivstoffet skal overføres med pumpe til maskinene.*
11. *Plantevernmidler mv.: All bruk og lagring av plantevernmidler i klassene X, A og B er forbudt. Bruk av midler i klasse C er tillatt. Bruk av andre slike midler er ikke tillatt uten Blindevannverkets godkjenning. Dette gjelder selv om midlene er godkjent av andre instanser. Blindevannverket kan nekte sprøyting av lagret tømmer i nedbørsfeltet.*
12. *Nydyrking: All nydyrking i nedbørsfeltet er forbudt. Ny grøfting og drenering kan bare utføres etter skriftlig samtykke fra Blindevannverket.*
13. *Nye veier: Anlegg av alminnelige kjøreveier er forbudt. Anlegg av skogsveier er tillatt.*
14. *Avfall og slam: Deponering av slam og avfall er forbudt. Deponering av hygienisert toalettjord fra hyttene tillates etter retningslinjer fastsatt av Blindevannverket.*
15. *Fiske: Fiske fra land er tillatt. Fiske fra båt/isen er forbudt i området inntil 100 meter fra vanninntaket. Organisering av fiskekonkurranser er forbudt uten samtykke fra Blindevannverket.*
16. *Bruk av båt: Bare grunneiere og hyttebrukere har rett til å legge båt ved vannet. Bruk av båt i forbindelse med turisme er ikke tillatt.*
17. *Gjødsling av skog. Skogen tillates gjødslet under forutsetning av at dette ikke skader drikkevannskvaliteten. Gjødsel basert på kloakkslam tillates ikke. Blindevannverket kan forby gjødsling dersom Statens institutt for folkehelse anser at gjødslingen medfører fare for drikkevannskvaliteten.*

<u>Eikeren-Bergsvannet (H110_5)</u>

1) Tiltak som vil forurense eller kan representere en fare for forurensning av drikkevannskildene og deres nedbørsfelt er ikke tillatt, jf. § 4 i Forskrift om vannforsyning og drikkevann av 2016- 12-22-1868. Merk: og/eller til enhver tid oppdatert og gjeldende drikkevannsforskrift, ol.

2) Det skal ikke etableres nye bygge- eller næringsområder i drikkevannskilders nedslagsfelt, med mindre det med konsekvensutredning klart kan dokumenteres at aktiviteten ikke kan medføre økt tilførsel av forurensning til vannkilden. Forslag til nye planer og tiltak skal høres hos berørte vannverkseiere og Mattilsynet. (Ordlyd hentet fra retningslinje 12 i RPBA.)

§ 7.1.2 Hensynsone H190– andre sikringssoner

<u>Traséer for jernbanetunneler – Holmestrandfjellet-Kleiverud-Skjervik samt Åshaugen</u>

Ved omfattende inngrep i grunnen innenfor H190, som inkludert sprengning, brønnboring eller lignende, skal det foreligge en fagmessig vurdering av grunnforhold og ivaretagelse av jernbanetunnelen. Jernbanemyndighet (Bane NOR) skal kunne uttale seg til denne vurderingen før det gis tillatelse til å igangsette omsøkte tiltak.

§ 7.1.3 H210 og H220 – Støysoner

Hensynssone H210 viser rød sone i henhold til nasjonale støyretningslinjer T – 1442.
Hensynssone H220 viser gul sone i henhold til nasjonale støyretningslinjer T – 1442.

Nasjonale støyretningslinjer T-1442 skal legges til grunn for all plan- og byggesaksbehandling etter loven.

§ 7.1.4 H310 - Ras- og skredfare

Ras- og skredfare og marin avsetning/marin leire

Innenfor hensynssonen H310, fareområde ras/skredfare og aktsomhetsområde marin avsetning/marin leire, skal tilstrekkelig geoteknisk stabilitet for ethvert tiltak dokumenteres av geoteknisk fagkyndig, jf. Plan- og bygningslovens § 1-6. Dokumentasjonen skal retningslinjer og vurderingskriterier fra Norges vassdrags- og energidirektorat eller tilsvarende myndighet.

Snøskred

Innenfor hensynssonen H310, fareområde snøskred skal skredfaren utredes for ethvert tiltak. jf. plan- og bygningsloven § 1-6. Dokumentasjonen skal oppfylle gjeldende krav og retningslinjer gitt av Norges vassdrags- og energidirektorat eller tilsvarende myndighet.

Retningslinje:
Hensynsoner H310 ras- og skredfare er inndelt og vist som følgende kategorier i plankartet til kommuneplanen (se særskilt plankart «KPA – plankart E – Faresoner splittet i 3» for lokalisering av kategoriene av H310 ras- og skredfare):

- *H310_kvikkleire aktsomhetsområde/marin avsetning/marin leire (markert med blå farge)*
- *H310_kjent kvikkleiresone (markert med rød farge)*
- *H310_skred i bratt terreng (markert med svart farge og blokkmessig utforming)*

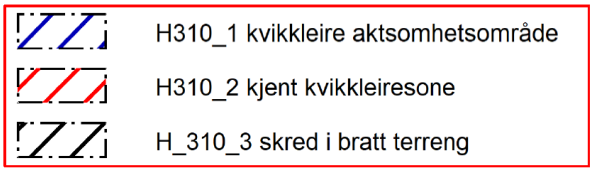

Figur 4: Bilde av tegnforklaring i plankartet «KPA – plankart E – Faresoner splittet i 3».

§ 7.1.5 H320 - Flom

Innenfor hensynssonen H320, fareområde flom, er det forbudt å iverksette tiltak og arbeid, jf. plan- og bygningslovens § 1-6 før området inngår i reguleringsplan. Ved utarbeidelse av reguleringsplan skal virkningene av flom tilsvarende høyeste kjente vannstand i nyere tids utredes og tiltaket søkes tilpasset dette for å minimere mulige skadevirkninger ved en eventuell flom.

§ 7.1.7 H360 - Skytebane

Innenfor området for faresone er det tillatt å oppføre bygninger eller innretninger som er nødvendig for områdets drift og bruk som skytebane. Bruk av skytebanen skal skje etter de bestemmelser som er fastsatt i vedtatt kontrakt.

§ 7.1.9 H390 – Annen fare – forurenset grunn

Det kan ikke iverksettes tiltak eller arbeid i nærhet til lokaliteten før forurensningen er utredet og det eventuelt foreligger en tiltaksplan etter forurensningsforskriften § 2-6.

§ 7.2 HENSYN TIL LANDBRUK, REINDRIFT, MINERALRESSURSER, FRILUFTSLIV, GRØNNSTRUKTUR, LANDSKAP ELLER BEVARING AV NATURMILJØ ELLER KULTURMILJØ, MED ANGIVELSE AV INTERESSE (PBL § 11-8 C)

§ 7.2.1 Hensynsone H530 - hensyn friluftsliv

<u>H530</u>
Retningslinje:
Ved lokalisering og utforming av tiltak etter pbl bør hensynet til områdets verdi for rekreasjon og friluftsliv tillegges særlig stor vekt. Virksomhet som medfører støy i nærområdene over 35 db bør ikke tillates. De til enhver tid gjeldende nasjonale retningslinjer for håndtering av støy i arealplansaker T – 1442 legges til grunn ved vurdering av tiltak etter loven. Bygge- og anleggstiltak bør søkes tilpasset landskapet og omgivelsene slik at landskapets bruks- og opplevelseskvaliteter for friluftsliv og rekreasjon i minst mulig grad blir skadelidende. Bygge- og anleggsarbeidet bør gjennomføres med sikte på å minimere konsekvensene for friluftsliv og rekreasjon i anleggsperioden.

<u>H530 – Smørstein (gnr/bnr 71/3 m.fl)</u>
Retningslinje:
Smørsteinsområdets attraksjon er knyttet til sjøen og strandområdene. Fastboende og ferierende på begge sider av riksveien, veifarende og allmennheten generelt har interesse av tilgang til strandsonen. Det forutsettes derfor at reguleringsplanlegging på Smørstein også omfatter tilgjengelighet til strandsonen, kartutsnittet under viser utmarksarealer i strandsonen og ønsket ferdselsforbindelse.

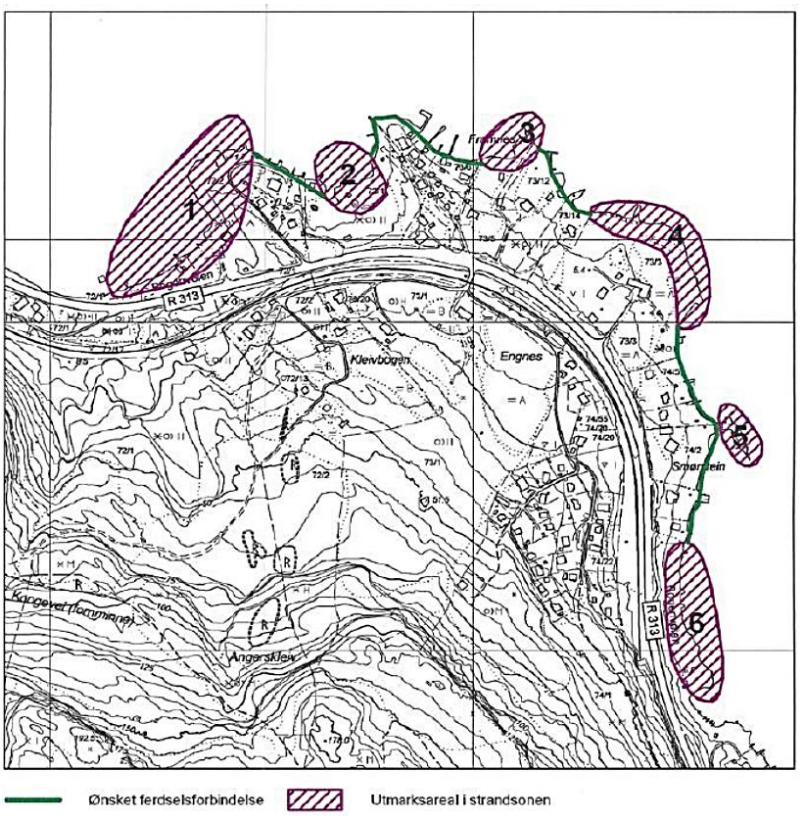

§ 7.2.2 Hensynsone H540 - hensyn grønnstruktur

H540_1 (Holmestrandfjellet-Kleivan)
Retningslinje:
Innenfor sonen kan det kan ikke påregnes tillatelse til utbygging eller inngrep som kan komme i konflikt med berørte hensyn.

H540 (Hillestad-Reidvintunet-Hillestad kirke)
Retningslinje:
Området skal ikke bebygges, men gis en tiltalende utforming som ivaretar hensynet til rekreasjon, grønnstruktur, landskap og natur. Området beplantes.

§ 7.2.3 Hensynsone H550 - hensyn landskap

Retningslinje:
Ved planlegging etter loven bør tiltak lokaliseres og utformes slik at det underordner seg kulturlandskapet på en særlig hensynsfull måte. Ved vurdering av tiltaket bør virkningene på både de nærmeste omgivelsene og det overordnede landskapet klargjøres. Lokalisering, formgiving, fargebruk og volumoppbygging bør tilpasset stedet og landskapets karakter. Virksomhet som medfører støy i nærområdene over 40 db bør ikke tillates uten at særlige tungtveiende grunner foreligger.

§ 7.2.4 Hensynsone H560 – bevaring naturmiljø

Retningslinje:
Tiltak etter loven bør utformes og lokaliseres slik at dyr og planters livsbetingelser i minst mulig grad blir skadelidende. Virkningene av tiltaket bør kartlegges med bakgrunn i eksisterende kunnskap, herunder Artsdatabankens registreringer. Dersom tiltaket berører arealer som kan ha særlig verdi for det biologiske mangfoldet, leveområder for arter som inngår i artsdatabankens rødliste eller naturtyper som inngår i Miljødirektoratets til enhver tid gjeldende liste over utvalgte naturtyper, bør virkningene av tiltaket for naturmiljøet utredes spesielt.

§ 7.2.5 Hensynsone H570 – bevaring kulturmiljø

H570 - Generelt
Retningslinje:
Hensikten med hensynssonen er å bevare viktige historiske områder hvor kulturminner og landskapsrom samlet danner et særegent, helhetlig kulturmiljø. Retningslinjene er ment å være verktøy for vurdering av tiltak slik at kulturminnene og kulturmiljøene, sammenhengen mellom disse og landskapene de ligger i opprettholdes. Hensynet til kulturminner, kulturmiljøer og verneverdige bygninger skal ivaretas i plan- og bygningssaker.

Tiltak etter pbl bør lokaliseres og utformes slik at konflikter med det kulturmiljøet eller kulturminnet som sonen er ment å ivareta minimaliseres. Lokalisering, formgiving, fargebruk og volumoppbygging bør tilpasses for å sikre at kulturminnet/kulturmiljøets kvaliteter i minst mulig grad blir skadelidende. Dersom tiltaket omfatter støy, lukt eller andre former for miljøpåvirkning, bør virkningene av dette for opplevelsen av kulturminnet/kulturmiljøets kvaliteter utredes og søkes minimert.

Å bygge nær bygninger og anlegg fredet etter kulturminneloven tillates ikke. Fredete bygninger og anlegg skal ha en viss åpenhet rundt seg, og nye tiltak må tilpasses områdenes særpreg. Ved tilbygg til eller endring av verneverdige bygninger skal dette skje på en slik måte at bygningens verneverdi

ikke forringes. Tilbygg skal underordne seg den eksisterende bygningen med hensyn til plassering, utforming, størrelse, material- og fargebruk.

H570 – kulturmiljø med regional eller nasjonal verdi
Retningslinje:
I Holmestrand er følgende kulturmiljø med regionalt og/eller nasjonal verdi, markert med hensynsoner, h570:

- Eidsfoss
- Hanekleiva
- Nordre Kleiv og Kirkegaten
- Langgaten, Styregaten og Leira
- Prestegårdsalleen i Sande
- Guåker
- Holmesvannet og Revåvannet
- Vesetrene
- Backergården og Bakgaten
- Skolegaten

Innenfor kulturmiljøene nevnt ovenfor, gjelder følgende:
Veier, steingjerder, hustufter, merkesteiner, krigsminner mm skal bevares. Bebyggelse oppført før 1940 skal søkes bevart. Ved tilbygg, påbygg, utbedring og reparasjon skal bygningens karakter, dvs. fasade, takform, volum, materialbruk og detaljering, opprettholdes eller tilbakeføres til opprinnelig tilstand. Ved oppføring av ny bebyggelse skal tilpasning til eksisterende eldre bygningsmiljø og kulturmiljø vektlegges særskilt med tanke på plassering og utforming. Å bygge nær bygninger og anlegg fredet etter kulturminneloven tillates ikke.

§ 7.2.6 Hensynsone H590 – Hensyn mineralressurser

H590 Mineralressurs av nasjonal betydning – Hanekleiva (gnr/bnr 316/1, 316/5 m.fl.)
Retningslinje:
Hensikten med hensynsonen er å unngå utbygging eller tiltak som kan vanskeliggjøre senere utvinning av mineralske ressurser. Ved Hanekleiva, innenfor h590_1, er det registrert forekomst av pukk og grus med verdi av nasjonal betydning. Det er ikke tillat å igangsette utbygging eller tiltak som kan vanskeliggjøre senere utvinning av den mineralske ressursen.

7.3 BÅNDLEGGING I PÅVENTE AV VEDTAK ETTER PLAN- OG BYGNINGSLOVEN ELLER ANDRE LOVER, ELLER SOM ER BÅNDLAGT ETTER SLIKT RETTSGRUNNLAG (PBL § 11-8 d)

§ 7.3.1 Hensynsone H720 – båndlegging etter lov om naturvern og naturmangfoldloven

Tiltak i hensynssonen H720 reguleres etter lov om forvaltning av naturens mangfold, Jf. plan- og bygningsloven § 11-8 bokstav d. Det er knyttet vedtekter til sonene.

§ 7.3.2 Hensynsone H730 – båndlegging etter lov om kulturminner

Det er forbudt å gjøre inngrep i et automatisk fredet kulturminne uten tillatelse fra fylkes-kommunen. Det gjelder også for midlertidige eller reversible tiltak, som for eksempel graving, planering, oppføring av byggverk, anlegg eller gjerder, fjerning av vegetasjon eller jordarbeid.

§ 7.3.1 Hensynsone H740 – båndlegging etter energiloven

Høyspenttraseer markert med hensynsone h740. Tiltak er ikke tillatt innenfor hensynssonen uten tillatelse fra netteier/ledningseier.

§ 7.4 KRAV OM FELLES PLANLEGGING FOR FLERE EIENDOMMER, HERUNDER MED SÆRLIGE SAMARBEIDS- ELLER EIERFORMER, SAMT OMFORMING OG FORNYELSE (PBL § 11-8 E)

§ 7.4.1 Hensynsone H810 – Krav om felles planlegging

H810 Transformasjonsområdet Nordbyen
Til opplysning: det vises til kommuneplanens bestemmelse § 6-10 med tilhørende retningslinje for krav for utbygging knyttet til transformasjonsområder Nordbyen.

Holmestrand kommune